





| OZNAČENÍ  | POPIS ZMĚNY   |                      |  | DATUM  | PODPIS      |
|---|---|----------------------|--|--|-------------|
|   |   |                      |  |  |             |
|   |   |                      |  |  |             |
|   |   |                      |  |  |             |
| HIP   | ZODP. PROJEKTANT  | VYPRACOVAL           | KONTROLOVAL  | <b>GENERÁLNÍ PROJEKTANT</b><br><b>IM-PROJEKT</b><br>INŽENÝRSKÉ A MOSTNÍ KONSTRUKCE, s.r.o.<br> OHRAZENICKÁ 169, 530 09 PARDUBICE<br>TEL: 533 446 080-2<br>FAX: 533 446 089<br>im-projekt@im-projekt.cz<br>www.im-projekt.cz |             |
| ING. TOMAŠ PÁTEČEK  | ING. MARTIN VAŠÁK   | DLE PŘÍLOH           | Mgr. MARKÉTA VANĚČKOVÁ   |  |             |
|                                      |  |                      |  |  |             |
| OBJEDNATEL: Krajská správa a údržba silnic Středočeského kraje, příspěvková organizace, Zborovská 81/11, 150 21 Praha 5 |   |                      |  |  |             |
| KRAJ: STŘEDOČESKÝ   | ORP: KUTNÁ HORA   | KATASTR: OPATOVICE I |  |  |             |
| STAVBA :<br><b>III/0172 OPATOVICE, MOST EV.Č.0172-1</b><br><br>ČÁST :<br><b>DOKLADOVÁ ČÁST</b>                          |   |                      |  | FORMÁT   | A4          |
|   |   |                      |  | DATUM  | ZÁŘÍ 2020   |
|   |   |                      |  | STUPEŇ   | PDPS        |
|   |   |                      |  | ČÍSLO ZAK.   | 2018644     |
|   |   |                      |  | MĚŘÍTKO  | ~           |
| PŘÍLOHA :<br><b>ZÁVAZNÁ STANOVISKA, STANOVISKA, ROZHODNUTÍ, VYJÁDRĚNÍ DOTČENÝCH ORGÁNŮ</b>                              |   |                      |  | ČÍSLO PŘÍLOHY:   | ČÍSLO PARÉ: |
|   |   |                      |  | <b>E.1</b>   |             |

**STAVBA: III/0172 Opatovice, most ev.č. 0172-1**

**PŘÍLOHA: ZÁVAZNÁ STANOVISKA, STANOVISKA, ROZHODNUTÍ, VYJÁDŘENÍ DOTČENÝCH ORGÁNŮ**

**OBSAH:**

**Příloha      Název přílohy**

|           |  |
|-----------|--|
|           | <b>Plná moc</b>  |
| <b>01</b> | Krajská práva a údržba silnic Středočeského kraje, příspěvková organizace, Zborovská 11, 150 00 PRAHA 5<br>Plná moc  |
|           | <b>Vyjádření ke stavbě</b>   |
| <b>02</b> | Obecní úřad Červené Janovice, Stavební úřad, Červené Janovice 102, 285 42 ČERVENÉ JANOVICE<br>Závazné stanovisko dle §94j zák. 183/2006 Sb. č.j. 121/2019-2/Výst ze dne 1.8.2019                             |
| <b>03</b> | Městský úřad Kutná Hora, Odbor životního prostředí, Radnická 178, 284 01 KUTNÁ HORA<br>Závazné stanovisko dle §94j zák. 183/2006 Sb. č.j. MKH/064171/2020 ze dne 22.6.2020                                   |
| <b>04</b> | Městský úřad Kutná Hora, Odbor regionálního rozvoje a územního plánování, Václavské náměstí 182, 284 01 Kutná Hora<br>Stanovisko dle § 96b zák. 183/2006 Sb. č.j. MKH/065757/2019 ze dne 15.7.2019           |
| <b>05</b> | Obecní úřad Opatovice I, Opatovice I čp. 35, 286 01 ČÁSLAV<br>Vyjádření ke společnému územnímu a stavebnímu řízení č.j. 293/2019 ze dne 17.8.2019  |
| <b>06</b> | Obecní úřad Opatovice I, Opatovice I čp. 35, 286 01 ČÁSLAV<br>Závazné stanovisko ke kácení dřevin č.j. 3/2020 ze dne 6.4.2020  |
| <b>07</b> | Obecní úřad Opatovice I, Opatovice I čp. 35, 286 01 ČÁSLAV<br>Vyjádření k havarijnímu plánu č.j. 62/2021 ze dne 4.2.2021   |
| <b>08</b> | Městský úřad Kutná Hora, Odbor životního prostředí, Radnická 178, 284 01 KUTNÁ HORA<br>Souhrnné vyjádření č.j. MKH/065765/2019 ze dne 1.8.2019   |
| <b>09</b> | Městský úřad Kutná Hora, Odbor životního prostředí, Radnická 178, 284 01 KUTNÁ HORA<br>Závazné stanovisko dle §79 odst.4 zák. 185/2001 Sb. č.j. MKH/015580/2020 ze dne 20.2.2020                             |
| <b>10</b> | Městský úřad Kutná Hora, Odbor životního prostředí, Radnická 178, 284 01 KUTNÁ HORA<br>Závazné stanovisko dle §4 odst.2 zák. 114/1992 Sb. č.j. MKH/099825/2019 ze dne 11.10.2019                             |
| <b>11</b> | Městský úřad Kutná Hora, Odbor životního prostředí, Radnická 178, 284 01 KUTNÁ HORA<br>Závazné stanovisko dle §17 zák. 254/2001 Sb. č.j. MKH/107698/2019 ze dne 1.11.2019                                    |
| <b>12</b> | Městský úřad Kutná Hora, Odbor životního prostředí, Radnická 178, 284 01 KUTNÁ HORA<br>Schválení havarijního plánu č.j. MKH/103968/2020 ze dne 27.8.2020   |
| <b>13</b> | Městský úřad Kutná Hora, Odbor životního prostředí, Radnická 178, 284 01 KUTNÁ HORA<br>Souhlas s vynětím půdy ze ZPF č.j. MKH/020008/2020 ze dne 25.2.2020   |
| <b>14</b> | Městský úřad Kutná Hora, Odbor památkové péče, školství a kultury, Václavské náměstí 182, 284 01 KUTNÁ HORA<br>Vyjádření ke stavbě č.j. MKH/065762/2019 ze dne 11.7.2019                                     |
| <b>15</b> | Archeologický ústav Akademie věd ČR, Praha, v.v.i., Pracoviště Kutná Hora, Hloušecká 609, 284 01 KUTNÁ HORA<br>Vyjádření ke stavbě č.j. ARUP-5812/2019 ze dne 19.7.2019                                      |
| <b>16</b> | Povodí Labe, s.p., Víta Nejedlého 951/8, 500 03 HRADEC KRÁLOVÉ<br>Vyjádření ke stavbě č.j. Pla/2019/030638 ze dne 6.8.2019   |
| <b>17</b> | Povodí Labe, s.p., Víta Nejedlého 951/8, 500 03 HRADEC KRÁLOVÉ<br>Vyjádření k povodňovému plánu č.j. Pla/Ja/2021/005263/1 ze dne 9.2.2021  |
| <b>18</b> | Povodí Labe, s.p., Víta Nejedlého 951/8, 500 03 HRADEC KRÁLOVÉ<br>Vyjádření k havarijnímu plánu č.j. Pla/Št/2021/005263/2 ze dne 11.2.2021   |
| <b>19</b> | Hasičský záchranný sbor Středočeského kraje, Územní odbor Kutná Hora, U zastávky 280, 284 01 Kutná Hora<br>Vyjádření ke stavbě ev. č. KH-218-2/2019/PD ze dne 30.7.2019                                      |
| <b>20</b> | Krajská hygienická stanice Středočeského kraje se sídlem v Praze, územní pracoviště Kutná Hora, U Lorce 40, 284 01 Kutná Hora<br>Vyjádření ke stavbě č.j. KHSSC 39855/2019 ze dne 31.7.2019                  |
| <b>21</b> | Krajské ředitelství policie Středočeského kraje, Územní odbor Kutná Hora, Dopravní inspektorát, Na Náměti 412, 284 01 KUTNÁ HORA<br>Vyjádření ke stavbě č.j. KRPS-179739-1/ČJ-2019-010506-JL ze dne 2.7.2019 |

|    |  |
|----|--|
| 22 | Krajské ředitelství policie Středočeského kraje, Územní odbor Kutná Hora, Dopravní inspektorát, Na Náměti 412, 284 01 KUTNÁ HORA<br>Vyjádření k přechodné úpravě provozu č.j. KRPS-104660-1/ČJ-2020-010506-ZZ ze dne 11.5.2020 |
| 23 | Krajský úřad Středočeského kraje, Odbor dopravy, Zborovská 11, 150 21 Praha 5<br>Vyjádření k uzavírce a objízdné trase č.j. 089508/2019/KSUS ze dne 8.7.2019   |
| 24 | Krajský úřad Středočeského kraje, Odbor dopravy, Zborovská 11, 150 21 Praha 5<br>Vyjádření k územnímu řízení č.j. 097072/2019/KUSK-DOP/Nech zedne 31.7.2019  |
| 25 | Krajský úřad Středočeského kraje, Odbor životního prostředí a zemědělství, Zborovská 11, 150 21 Praha 5<br>Stanovisko ke stavbě dle §45i zák. 114/1992 Sb. č.j. 089435/2019/KUSK ze dne 12.7.2019                              |
| 26 | Ministerstvo obrany, Sekce nakládání s majetkem, Odbor ochrany územních zájmů Pardubice, Teplého 1899, 530 02 PARDUBICE<br>Vyjádření ke stavbě č.j. 7789/72943/2018-1150-OÚZ-PCE ze dne 29.10.2018                             |
|    | <b>Společné povolení</b>   |
| 27 | Městský úřad Kutná Hora, Odbor dopravy a silničního hospodářství, Radnická 178, 284 01 KUTNÁ HORA<br>Společné povolení č.j. MKH/087038/2020 ze dne 29.7.2020   |

## **P l n á m o c**

### **Krajská správa a údržba silnic Středočeského kraje, příspěvková organizace**

se sídlem: Zborovská 11, 150 21 Praha 5

zastoupena: Bc. Zdeňkem Dvořákem, ředitelem

IČO: 00066001, DIČ: CZ000660010

osoba oprávněná jednat ve věcech smluvních: Bc. Zdeněk Dvořák  
(zmocnitel)

### **uděluje plnou moc**

### **společnosti IM-Projekt, inženýrské a mostní konstrukce, s.r.o.**

se sídlem Vodní 970/1, 602 00 Brno

IČO: 276 89 328

zapsané v Obchodním rejstříku vedeném Krajským soudem v Brně oddíl C, vložka 52262

jednající Ing. Martin Vašák, jednatel společnosti

(zmocněnec)

k tomu, aby zmocnitele zastupovala při všech právních jednáních, které souvisejí s výkonem inženýrské činnosti pro vydání pravomocného územního rozhodnutí a pravomocného stavebního povolení (se zajištěním doložek o nabytí právní moci) pro stavební akci:

### **„III/0172 Opatovice, most ev.č. 0172-1 - PD“**

Zmocněnec je podle této plné moci oprávněn k jednání jménem zmocnitele a k jeho zastupování zejména v následujících činnostech a právních jednáních:

#### *a) Ve vztahu k územnímu řízení*

- jednání se třetími osobami, dotčenými orgány a organizacemi, správci inženýrských sítí a s účastníky správních řízení za účelem vydání veškerých dokumentů, stanovisek, vyjádření, povolení, souhlasů a dalších správních rozhodnutí nutných pro vydání pravomocného územního rozhodnutí,
- uskutečňování všech nezbytných právních jednání a procesních úkonů jménem zmocnitele, zejm. podepisování, podávání a předkládání žádostí, návrhů a podání podle zákona č. 183/2006 Sb. („stavební zákon“) a č. 500/2004 Sb. (správní řád), případně dalších právních předpisů, zastupování zmocnitele ve správních řízeních, vč. přebírání veškerých souvisejících písemností a rozhodnutí správních orgánů, zastupování zmocnitele při ústních jednáních, podávání opravných prostředků proti správním rozhodnutím a vzdávání se jménem zmocnitele práva odvolání do těchto rozhodnutí.

#### *b) Ve vztahu ke stavebnímu řízení*


- jednání se třetími osobami, dotčenými orgány a organizacemi, správci inženýrských sítí a s účastníky správních řízení za účelem vydání veškerých dokumentů, stanovisek, vyjádření, povolení, souhlasů a dalších správních rozhodnutí nutných pro vydání pravomocného stavebního povolení,

- uzavírání příslušných smluv (kupní smlouvy, smlouvy o zřízení služebnosti, smlouvy nájemní apod.) s každým jednotlivým vlastníkem pozemku, na němž má být umístěna předmětná stavba, nebo který má být v souvislosti s realizací této stavby dotčen dočasným zábořem, zřízením služebnosti atp.,
- zajišťování vkladů vlastnického nebo jiného práva do katastru nemovitostí,
- uskutečňování všech nezbytných právních jednání a procesních úkonů jménem zmocnitele, zejm. podepisování, podávání a předkládání žádostí, návrhů a podání podle zákona č. 183/2006 Sb. („stavební zákon“) a č. 500/2004 Sb. (správní řád), případně dalších právních předpisů, zastupování zmocnitele ve správních řízeních, vč. přebírání veškerých souvisejících písemností a rozhodnutí správních orgánů, zastupování zmocnitele při ústních jednáních, podávání opravných prostředků proti správním rozhodnutím a vzdávání se jménem zmocnitele práva odvolání do těchto rozhodnutí.


Zmocněnec bude právní úkony, k nimž je touto plnou mocí oprávněn, vykonávat prostřednictvím pracovníků pověřených k tomu interními předpisy, popř. těmi pracovníky, u nichž je to vzhledem k jejich pracovnímu zařazení obvyklé.


Plná moc je vystavena do doby vydání kolaudačního souhlasu pro předmětnou stavbu.

V Říčanech dne 26. 07. 2018

.....  
  
 Krajská správa a údržba silnic Středočeského kraje,  
 příspěvková organizace  
 Bc. Zdeněk Dvořák, ředitel

Plnou moc přijímám dne 26. 07. 2018

.....  
  
 IM-Projekt, inženýrské a mostní konstrukce, s.r.o.  
 Ing. Martin Vašák, jednatel společnosti

 IM-Projekt,  
 inženýrské a mostní  
 konstrukce, s.r.o.  
 Václav 1, 602 00 BRNO  
 tel: 533 445 06 02, mobil: 777 1969 70  
 fax: 533 445 08 00  
 im.projekt@im-projekt.cz  
 www.im-projekt.cz

3

Obecní úřad Červené Janovice, stavební úřad  
PSC 285 42, Červené Janovice 102

Č.j: 121/2019 - 2/Výst  
Vyřizuje: Leoš Kacafírek  
E-mail: kacafirek@cervenejanovice.cz  
Telefon: 327594431

Červené Janovice, dne: 01.08.2019

**IM-Projekt, Inženýrské a mostní konstrukce, s.r.o., Vodní 1, 602 00 Brno**

## ZÁVAZNÉ STANOVISKO

### **Závazná část:**

Dne 16.07.2019 podal subjekt: **IM-Projekt – inženýrské a mostní konstrukce, s.r.o., Vodní 1, 602 00 Brno** (dále jen „žadatel“), u místního stavebního úřadu, žádost o vydání závazného stanoviska pro stavbu: **III/0172 Opatovice I., most ev.č. 0172-1** (dále jen „stavba“) na pozemcích pozemkové parc. č. dle KN 37, 38/2, 38/3, 69, 597, 615/7, 515/10, 806/3, 841/1, 841/8 a stavební pozemky 42, 44 a 89 vše v katastrálním území OPATOVICE I.

Obecní úřad Červené Janovice, stavební úřad, jako stavební úřad příslušný dle § 13 odst. 1 písm. e) zákona č. 183/2006 Sb., o územním plánování a stavebním řádu, ve znění pozdějších předpisů (dále jen "stavební zákon") vydává v souladu s ustanovením § 149 odst. 1 správního řádu v návaznosti na ustanovení § 94j odst. 2 stavebního zákona

### **souhlasné závazné stanovisko**

pro umístění vedlejších staveb: **přeložka vodovodu, dešťové kanalizace a veřejného osvětlení** (dále jen „záměr“) na pozemcích pozemkové parc. č. (dle KN) 37, 38/2, 38/3, 69, 597, 615/7, 515/10, 806/3, 841/1, 841/8 a stavební pozemky 42, 44 a 89 vše v katastrálním území OPATOVICE I.

### **Z hlediska zájmů daných stavebním zákonem je záměr možný za splnění těchto podmínek:**

- 1) Před zahájením výkopových prací budou vytyčeny veškeré inženýrské sítě od svých správců a bude zajištěna ochrana před jejich případným poškozením.
- 2) Při provádění stavby budou dodrženy podmínky vyjádření a stanovisek vlastníků dotčených pozemků, dotčených orgánů, správců a vlastníků inženýrských a komunikačních sítí.
- 3) Architektonické a urbanistické podmínky pro umístění navrhovaných vedlejších staveb jsou dány charakterem stávajícího území s ohledem na maximální ochranu přírody, na minimální zásahy do veřejných komunikací a minimalizaci střetů s jinými stavbami.

### **Odůvodnění:**

Obecní úřad Červené Janovice, stavební úřad, jako stavební úřad příslušný dle § 13 odst. 1 písm. e) zákona č. 183/2006 Sb., o územním plánování a stavebním řádu, ve znění pozdějších předpisů (dále jen "stavební zákon") obdržel dne 16.07.2019 od žadatele, žádost o vydání závazného stanoviska pro výše uvedený záměr.

Obecní úřad Červené Janovice, stavební úřad, který je příslušný k umístění vedlejších staveb souboru, je ve společném územním a stavebním řízení dotčeným orgánem a pro potřeby vydání společného povolení vydává namísto rozhodnutí závazné stanovisko.

Závazné stanovisko není samostatným rozhodnutím ve správním řízení, jeho obsah je závazný pro výrokovou část rozhodnutí správního orgánu.

### **Poučení:**

Proti tomuto závaznému stanovisku se nelze v souladu s ustanovením § 149 odst. 1 správního řádu samostatně odvolat. Opravné prostředky lze proti němu uplatnit pouze v režimu ustanovení § 149 odst. 4 nebo ustanovení § 149 odst. 5 správního řádu.

Leoš Kacafírek  
vedoucí stavebního úřadu



**Doručí se (doručenka):**

IM-Projekt, Inženýrské a mostní konstrukce, s.r.o., Vodní 1, 602 00 Brno



\* M U K H S P 0 5 2 0 6 7 5 4 \*

**MĚSTSKÝ ÚŘAD KUTNÁ HORA**  
Havlíčkovo náměstí 552/1, 284 01 Kutná Hora, IČ: 00236195  
**odbor životního prostředí**  
sídlo odboru: Radnická 178, Kutná Hora  
tel.: 327 710 111\*, fax: 327 710 364, ID: b65bf3  
e-mail: podatelna@kutnahora.cz, www.mu.kutnahora.cz

V Kutné Hoře dne: 22.6.2020  
Spis. zn.: 036424/2020/ZPR/POM  
Č.j. MKH/064171/2020  
Vyřizuje: Ing. Pospíšilová  
Telefon: 327 710 265  
E-mail: pospisilova@mu.kutnahora.cz

Dle rozdělovníku

## ZÁVAZNÉ STANOVISKO

### Závazná část:

Městský úřad Kutná Hora, odbor životního prostředí, vodoprávní úřad jako dotčený orgán věcně příslušný podle § 94j odst. 2, jako speciální stavební úřad příslušný podle § 15 odst. 1 písm. d) zákona č. 183/2006 Sb., o územním plánování a stavebním řádu (stavební zákon), ve znění pozdějších předpisů (dále jen "stavební zákon"), podle § 136 zákona č. 500/2004 Sb., správní řád, ve znění pozdějších předpisů (dále jen "správní řád"), podle § 104 odst. 2 písm. c) a § 106 odst. 1 a jako speciální stavební úřad příslušný podle § 15 odst. 5 zákona č. 254/2001 Sb., o vodách a o změně některých zákonů (vodní zákon), ve znění pozdějších předpisů (dále jen "vodní zákon"), jako místně příslušný správní orgán podle ustanovení § 11 odst. 1 písm. a) a b) správního řádu, po posouzení žádosti, kterou dne 21.4.2020 podala

**Krajská správa a údržba silnic Středočeského kraje, příspěvková organizace, IČO 00066001, Zborovská 81, 150 00 Praha 5-Smíchov, kterou zastupuje**

**IM-Projekt, inženýrské a mostní konstrukce, s.r.o., IČO 27689328, Vodní 970, Staré Brno, 602 00 Brno 2**

(dále jen "žadatel").

Vodoprávní úřad jako dotčený orgán podle § 136 odst. 1 písm. a) a b) správního řádu vydává

### souhlasné závazné stanovisko

podle ustanovení § 94j odst. 2 stavebního zákona a § 104 odst. 9 vodního zákona, v souladu s § 149 odst. 1 a 2 ke stavbám vedlejším souboru staveb:

### III/0172 Opatovice, most ev.č. 0172-1

SO 301 Přeložka vodovodu, SO 302 Přeložka dešťové kanalizace, SO 351 Výpust,  
SO 352 Bezpečnostní přepad

(dále jen "záměr") na místě:

|  |  |
|--|--|
| Název kraje                                      | Středočeský kraj   |
| Název obce                                       | Opatovice I  |
| Identifikátor katastrálního území                | 620882   |
| Název katastrálního území                        | Opatovice I  |
| Parcelní čísla dle evidence katastru nemovitostí | parc. č. 37, 597, 615/10, 806/3, 841/1                   |
| Číselný identifikátor vodního toku               | 10176201   |
| Název vodního toku                               | Opatovický potok   |
| Číslo hydrologického pořadí a podpořadí          | 1-04-01-0280-0-00  |
| Umístění jevu vůči břehu (Č 09)                  | vodní tok  |
| Útvar povrchových vod                            | HSL_1280 – Vrchlice od pramene po vzdutí nádrže Vrchlice |
| Přímé určení polohy (souřadnice X, Y)            | 1076622; 687315  |

Vedlejší stavby souboru staveb (stavební objekty):**SO 301 - Přeložka vodovodu**

Vodovod bude přeložen z důvodu kolize s novou opěrnou zdí a bude napojen na stávající řad, délka přeložky vodovodního řadu „V1“ bude 66,19 m, bude provedena z plastového potrubí PE100 110x10 SDR11 DN 100 mm s ochranným pláštěm. Součástí stavby je zrušení stávajícího vodovodu PE110 DN 100 mm v délce 65,0 m.

**SO 302 - Přeložka dešťové kanalizace**

Dešťová kanalizace na začátku úseku bude přeložena pod pravý jízdní pruh. Délka přeložky dešťové kanalizace stoky „D1“ bude 61,97 m a bude provedena z plastových trub PP DN 400 mm SN12. Na navržené kanalizaci budou vybudovány celkem 4 betonové revizní šachty DN 1000 mm. Vstup do šachet bude opatřen litinovým poklopem DN 600 mm, třída zatížení D400. Vyústění bude do vodního toku přes výústní objekt. Součástí stavby je zrušení stávající kanalizace v délce 57,0 m.

**SO 351 - Výpust**

Výpust Mlýnského rybníka bude odstraněna z důvodu rozšíření tělesa pozemní komunikace umístěné na hrázi rybníka. Stavba bude zahájena předpuštěním Mlýnského rybníku. Hladina bude snižována pomocí stávajícího odpadního betonového potrubí a dále postupným odebíráním hráze v místě budoucího výpustního potrubí z požeráku. Při vypuštění rybníku dojde k opravě stávajících objektů. Budou provedeny výkopové práce. Pro odvodnění během výstavby bude položeno plastové potrubí DN 400 mm. Po-té bude vybourán stávající požerák spolu s výpustným potrubím a kamennou zídou na výtok, dále bude odstraněna stávající přístupová cesta, loviště a kádiště. Celý výpustný systém bude proveden nově. Výpustné zařízení je navrženo klasickou formou jako uzamykatelný železobetonový prefabrikát (gbel 80/80), výšky 4,65 m, půdorysných rozměrů 1,09 m x 0,88 m s dvojitou dluží se šířkou dluží 0,80 m a napojením na výtokové potrubí DN 400 mm. Poklop bude proveden z rýhovaného plechu a bude uzamykatelný.

Kóta poklopu požeráku je 403,390 m.n.m., kóta ve dně požeráku je 399,340 m.n.m. Lávka bude ocelová s póroryty s oboustranným zábradlím. Délka lávky bude 9,55 m, šířka bude 1,10 m. Lávka bude vybavena ocelovým trubkovým třímadlovým zábradlím výšky 1,10 m a uzamykatelným řetězem pro zabránění přístupu nepovolaných osob. Pod patou vzdušného líce hráze bude obnovena opěrná zeď z kamenného zdiva do betonu. Zeď bude opatřena železobetonovou římsou výšky 0,30 m a šířky 0,50 m. Na zdi bude umístěno ocelové zábradlí výšky 1,10 m s výplní z dřevěných planěk. Vývar na odpadu bude zpevněn kamennou dlažbou tl. 250 mm do betonu C25/30-XF3 tl. 150 mm, ukončenou příčným prahem z kamenného zdiva do betonu C25/30-XF3. Na vtoku do výpustného zařízení bude vybudováno nové loviště o rozměrech 5,00 m x 6,00 m. Dno loviště bude nezpevněné ze zeminy. Loviště bude, stejně jako vtok do výpustného zařízení umístěno 0,60 m pod úroveň dna rybníka. Loviště bude na dno rybníka napojeno svahem ve sklonu 1:1,5. Ze strany kádiště bude vybudována betonová zídka tl. 0,40 m se schodem šířky 0,30 m a výšky 0,30 m z železobetonu C25/30-XC2.

Na vtoku bude dále vybudováno nové kádiště z betonových silničních panelů 3,00x1,00x0,15 m uložených na vrstvu štěrku fr. 0/32 mm tl. 0,25 m. Kádiště bude mít rozměry 6,00 m x 8,00 m. Kádiště bude propojeno s korunou hráze pomocí schodiště z prefabrikovaných schodišťových stupňů 1,50x0,35x0,08 m do betonového lože. Pod patou návodního líce hráze bude upravena přístupová cesta z betonových silničních panelů 3,00x1,00x0,15 m uložených na vrstvu štěrku fr. 0/32 mm tl. 0,25 m. Délka cesty bude přibližně 32,00 m. Při rozšíření koruny hráze bude provedeno opevnění návodní strany hráze kamennou rovinou z lomového kamene hmotnosti 50-250 kg/ks ukončenou v patě hráze patkou o rozměrech 0,50x0,50 m. Mezi kamennou rovinou a dosypávkou jílovitou zemínou bude položena filtrační/separační geotextilie 1200g/m<sup>2</sup>. Veškeré zasypy v tělese hráze bude tvořit jílovitá zemina splňující požadavky pro těsnící jádro hráze. Bude hutněná po vrstvách max. 0,30 m.

**SO 352 - Bezpečnostní přepad**

Bezpečnostní přeliv bude odstraněn spolu se stávajícím mostem. Nový kašnový bezpečnostní přeliv bude obdélníkového tvaru z železobetonu o vnitřních rozměrech 11,00x6,80 m s účinnou délkou přelivné hrany 28,50 m. Dno bude zpevněno kamennou dlažbou tl. 250 mm do betonu C25/30-XF3 tl. 150 mm. Na povodní straně nového mostu bude vybudován železobetonový vývar s drsněným skluzem z kamenného zdiva do betonu C25/30-XF3. Celková délka vývaru bude 10,67 m šířka 5,10 m a výška 2,7 m. Délka skluzu bude 2,47 m, délka vlastního vývaru bude 7,70 m, hloubka na výtoku bude 1,10 m a šířka 4,00 m. Vývar bude proveden z vodostavebního betonu C30/37-XF3+XC4+XA2. Zpevnění průtočného profilu za vývarem bude provedeno v délce 13,00 m kamennou rovinou a ukončeno příčným prahem šířky 0,5 m a výšky 1,00 m z kamenného zdiva do betonu C25/30-XF3. Zpevnění bude provedeno kamennou rovinou z lomového kamene minimální hmotnosti 50 – 250 kg/ks.

Účel užití vodního díla:

Účel stávajícího vodního díla – vodní nádrž (§ 55 odst. 1 písm. a) vodního zákona) je vymezen v povolení k nakládání s povrchovými vodami a je jím akumulace a retence povrchové vody. Rozhodnutí vydal zdejší vodoprávní úřad dne 22.10.2014 pod č.j.: MKH/070385/2014. Manipulační řád byl schválen rozhodnutím ze dne 12.11.2014 pod č.j.: MKH/074404/2014.

Účel stávajícího vodního díla – vodovod a dešťová kanalizace (§ 55 odst. 1 písm. c) vodního zákona), přeložka stávajícího vodovodního řadu sloužící k zásobování obyvatel pitnou vodou a přeložka stávající dešťové kanalizace sloužící k odvádění dešťových vod z přilehlé lokality.

Základní údaje o stavbě:

Účelem záměru stavby souboru staveb je kompletní rekonstrukce mostu ev.č. 0172-1 přes bezpečnostní přepad Mlýnského rybníka, která bude spočívat v jeho demolici a výstavbě nového mostu včetně bezpečnostního přepadu. Vzhledem k úpravě šířkového a směrového řešení silnice bude nutné také rozšířit korunu hráze na návodním lici a vybudovat výpust rybníka. Součástí stavby bude přeložka vodovodu a dešťové kanalizace.

Dokumentace stavby pro vydání společného povolení:

*III/0172 Opatovice, most ev.č. 0172-1* zpracovatel projektu: IM-PROJEKT, Inženýrské a mostní konstrukce, s.r.o., Ohrazenická 169, Pardubice - zodpovědný projektant Ing. Martin Vašák, autorizovaný technik pro mosty a inženýrské konstrukce, ČKAIT – 1002663; *vodohospodářské objekty přeložka vodovodu a přeložka dešťové kanalizace* – MJ-Projekt, Projektová činnost ve výstavbě - zodpovědný projektant Ing. Jiří Machovec, autorizovaný inženýr pro stavby vodního hospodářství, ČKAIT – 1001879, *vodohospodářské objekty výpust, bezpečnostní přepad*, Ing. Jan Vrba, projekce inženýrských staveb - zodpovědný projektant Ing. Jan Vrba, autorizovaný inženýr pro stavby vodního hospodářství, ČKAIT – 1004824 vypracovaná v říjnu 2018, č. zakázky: 2018644.

Polohopisné vymezení stavby:

Příloha tohoto závazného stanoviska (dle předložené dokumentace).

**Vodoprávní úřad souhlasí s povolením vedlejších staveb souboru staveb v řízení vedeném příslušným speciálním stavebním úřadem za splnění těchto podmínek pro provedení a užívání stavby:**

1. Stavba bude umístěna a provedena podle projektové dokumentace předložené vodoprávnímu úřadu: *III/0172 Opatovice, most ev.č. 0172-1* zpracovatel projektu: IM-PROJEKT, Inženýrské a mostní konstrukce, s.r.o., Ohrazenická 169, Pardubice - zodpovědný projektant Ing. Martin Vašák, autorizovaný technik pro mosty a inženýrské konstrukce, ČKAIT – 1002663; *vodohospodářské objekty přeložka vodovodu a přeložka dešťové kanalizace* – MJ-Projekt, Projektová činnost ve výstavbě - zodpovědný projektant Ing. Jiří Machovec, autorizovaný inženýr pro stavby vodního hospodářství, ČKAIT – 1001879, *vodohospodářské objekty výpust, bezpečnostní přepad*, Ing. Jan Vrba, projekce inženýrských staveb - zodpovědný projektant Ing. Jan Vrba, autorizovaný inženýr pro stavby vodního hospodářství, ČKAIT – 1004824 vypracovaná v říjnu 2018, č. zakázky: 2018644. Případné změny v projektové dokumentaci musí být nejprve projednány s vodoprávním úřadem.
2. Stavebník prokazatelně a v dostatečném předstihu oznámí:
  - vodoprávnímu úřadu termín zahájení stavby. V oznámení bude uveden zhotovitel a jméno odpovědné osoby za provádění stavby.
3. **Doba platnosti tohoto závazného stanoviska je 2 roky od jeho vydání.**
4. Realizací záměru nesmí dojít ke znečištění podzemních a povrchových vod a ke zhoršení odtokových poměrů na předmětné lokalitě.
5. Stavby, z nichž odtékají povrchové vody, vzniklé dopadem atmosférických srážek (dále jen „srážkové vody“) musí mít zajištěno vsakování nebo odvádění srážkových vod ze zastavěných ploch nebo zpevněných ploch, pokud se neplánuje jejich jiné využití. Přitom musí být řešeno přednostně jejich vsakování.
6. **Před zahájením stavby bude vodoprávnímu úřadu předložen ke schválení havarijní plán pro předmětnou stavbu odsouhlasený správcem vodního toku (Povodí Labe, státní podnik).**
7. Zahájení a ukončení prací bude oznámeno úsekovému technikovi Povodí Labe, státní podnik – PS Čáslav.
8. Před zahájením zemních prací zajistí investor (stavbyvedoucí) v zájmovém území vytýčení všech podzemních inženýrských, telekomunikačních a energetických sítí u jejich provozovatelů a seznámí s jejich polohou pracovníky provádějící výkop.

9. Bude dodrženo zákonné ochranné pásmo vodovodu pro veřejnou potřebu.
10. Bude dodrženo prostorové uspořádání podzemních vedení, křížení bude provedeno kolmo a v chrániče.
11. Výkopové práce v ochranných pásmech podzemních sítí budou prováděny ručně, bez použití mechanizace.
12. Stavba přeložky vodovodu bude napojena na stávající vodovod až po jejím dokončení, provedení proplachu, dezinfekce a tlakových zkouškách potrubí.
13. Napojení na stávající potrubí (zásah do stávajícího vodovodu) provede Vodohospodářská společnost (dále jen VHS) Vrchlice – Maleč, a.s., nebo s jejím souhlasem jiný zhotovitel s podmínkou, že manipulaci s vodovodní sítí provedou výhradně zaměstnanci VHS Vrchlice – Maleč, a.s.
14. **Po celou dobu stavby bude zajištěna funkčnost vodovodu pro veřejnou potřebu.** Nezbytné odstávky v provozu vodovodu budou minimálně 20 dní předem projednány a odsouhlaseny odpovědným pracovníkem společnosti VHS Vrchlice – Maleč, a.s.
15. Před ukončením zemních prací, před provedením zásypu výkopu v ochranném pásmu vodovodu bude provedena kontrola odpovědným pracovníkem společnosti VHS Vrchlice – Maleč, a.s. O provedené kontrole bude sepsán protokol, nebo proveden záznam do stavebního deníku.
16. V případě, že nebude možné dodržet ochranné pásmo, bude věc projednána s odpovědným pracovníkem společnosti VHS Vrchlice – Maleč, a.s.
17. Realizační dokumentace stavby bude předložena společnosti VHS Vrchlice – Maleč, a.s. k odsouhlasení, zahájení stavebních prací bude společnosti oznámeno písemně.
18. Veškeré zásahy do stávající vodovodní a kanalizační sítě budou projednány a odsouhlaseny jejich vlastníkem, správcem a provozovatelem.
19. **Před podáním žádosti o vydání kolaudačního souhlasu (kolaudačního rozhodnutí) příslušnému stavebnímu úřadu bude vodoprávnímu úřadu předložen ke schválení aktualizovaný manipulační řád odsouhlasený správcem vodního toku (Povodí Labe, státní podnik) spolu s posudkem o zařazení vodního díla do kategorie technickobezpečnostního dohledu „TBD“ s návrhem podmínek provádění TBD.**
20. Bez kolaudačního souhlasu nebo kolaudačního rozhodnutí nesmí být stavba vodního díla trvale užívána. K žádosti o vydání kolaudačního souhlasu bude předloženo:
  - dokumentace geodetické části skutečného provedení stavby (u staveb podzemních sítí technického vybavení ještě před jejich zakrytím), ověřené odpovědným geodetem.
  - doklad o tom, že příslušnému obecnímu úřadu byly ohlášeny a doloženy změny týkající se obsahu technické mapy obce, pokud se stavby nachází na území obce, která vede technickou mapu obce a pro účely jejího vedení vydala obecně závaznou vyhlášku
  - zápis o odevzdání a převzetí stavby mezi stavebníkem a dodavatelem, pokud byl pořízen
  - popis a zdůvodnění provedených odchylek od stavebního povolení,
  - dokumentace skutečného provedení stavby (došlo-li k odchylkám proti stavebnímu povolení nebo ověřené projektové dokumentaci)
  - seznam pozemků, na kterých byla stavba skutečně realizována,
  - doklad o provedení předepsaných tlakových a těsnostních zkoušek,
  - certifikáty použitých materiálů a prohlášení o shodě vlastností použitých výrobků,
  - souhlas KHS Středočeského kraje, územní pracoviště Kutná Hora, s kolaudací stavby (vodovod)
  - souhlasné vyjádření VHS Vrchlice – Maleč, a.s. ke kolaudaci jako provozovatele vodovodu
  - souhlasné vyjádření Obce Opatovice I ke kolaudaci jako provozovatele dešťové kanalizace
  - souhlasné vyjádření společnosti Městské lesy a rybníky Kutná Hora spol. s r.o. jako nájemce Mlýnského rybníka
  - doklad o provedení kontroly stavby (protokoly, kopie zápisů ze stavebního deníku) a souhlas s kolaudací vydaný správcem nebo vlastníkem stavbou dotčených sítí, komunikací atp. po dokončení stavby, pokud si to ve svém vyjádření vyhradili
  - sdělení vodoprávního úřadu, že nepodstatné odchylky, pokud k nějakým došlo, projedná při vydání kolaudačního souhlasu nebo kolaudačního rozhodnutí
21. V dostatečném předstihu bude vodoprávnímu úřadu oznámeno provedení těchto fází rozestavěné stavby, ve kterých budou provedeny v součinnosti se speciálním stavebním úřadem **kontrolní prohlídky stavby**:
  - před zahrnutím výpustného potrubí z požeráku
  - výstavba bezpečnostního přelivu
  - provádění tlakových a těsnostních zkoušek vodovodního a kanalizačního potrubí.
22. **Vodoprávní úřad bude přizván k závěrečné kontrolní prohlídce stavby.**

Z hlediska zájmů daných platným Národním plánem povodí Labe a Plánem dílčího povodí Horního a středního Labe (§ 24 až 26 vodního zákona) je uvedený záměr možný, protože lze předpokládat, že záměrem nedojde ke zhoršení chemického stavu a ekologického stavu/potenciálu dotčených útvarů povrchových vod a chemického stavu kvantitativního stavu útvarů podzemních vod, a že nebude znemožněno dosažení jejich dobrého stavu/potenciálu.

#### **Odůvodnění:**

Dotčený orgán obdržel dne 21.4.2020 žádost o vydání závazného stanoviska k uvedenému záměru.

Žádost byla doložena všemi povinnými doklady podle ustanovení § 18 odst. 1 vyhlášky č. 183/2018 Sb., o náležitostech rozhodnutí a dalších opatření vodoprávního úřadu a o dokladech předkládaných vodoprávnímu úřadu. Obsahové náležitosti žádosti a přílohy pro vydání závazného stanoviska vydávaného v rámci společného řízení (k § 94j, § 94q a následujícím stavebního zákona) jsou stanoveny v příloze č. 12 k této vyhlášce, bylo předloženo:

- projektová dokumentace stavby *III/0172 Opatovice, most ev.č. 0172-1* zpracovatel projektu: IM-PROJEKT, Inženýrské a mostní konstrukce, s.r.o., Ohrazenická 169, Pardubice - zodpovědný projektant Ing. Martin Vašák, autorizovaný technik pro mosty a inženýrské konstrukce, ČKAIT – 1002663; vypracovaná v říjnu 2018, č. zakázky: 2018644
- doplnění projektové dokumentace o aktualizaci stavebního objektu SO 351 – Výpust ze dne 29.5.2020
- plná moc k zastupování pro společnost IM-Projekt, inženýrské a mostní konstrukce, s.r.o. ze dne 26.7.2018
- vyjádření obce Opatovice I ze dne 17.8.2019
- stanovisko správce povodí Povodí Labe, státní podnik, ze dne 6.8.2019 zn. PLa/2019/030638
- Vyjádření Vodohospodářské společnosti Vrchlice – Maleč, a.s. ze dne 30.7.2019, č.j.: 0547/19/TPČ
- Vyjádření Městských lesů a rybníků Kutná Hora spol. s r.o. ze dne 17.4.2020, zn.: MLaRKH

Podle § 94j odst. 1 stavebního zákona, u staveb v působnosti obecného stavebního úřadu, staveb vymezených v § 15 odst. 1 písm. d) stavebního zákona, lze vydat společné povolení. Příslušným k vydání společného povolení je stavební úřad příslušný k povolení stavby podle § 13 odst. 1, § 15 odst. 1 písm. b) až d) nebo § 16 odst. 2 písm. d) stavebního zákona.

Podle § 94j odst. 2 stavebního zákona, u souboru staveb se příslušnost k vydání společného povolení řídí příslušností k povolení stavby hlavní souboru staveb. Stavební úřady příslušné k umístění nebo povolení vedlejších staveb souboru jsou ve společném územním a stavebním řízení dotčenými orgány a pro potřeby vydání společného povolení vydávají namísto rozhodnutí závazná stanoviska.

Podle ustanovení § 104 odst. 9 zákona č. 254/2001 Sb. vodní zákon, ve správních řízeních, při postupu podle stavebního zákona při umísťování, povolování, užívání a odstraňování staveb lze vydat rozhodnutí nebo učinit jiný úkon jen na základě závazného stanoviska vodoprávního úřadu, pokud mohou být dotčeny zájmy podle tohoto zákona.

Stavba se dotýká zájmů chráněných vodním zákonem – jako povinný podklad bylo doloženo stanovisko správce povodí a stanovisko správce vodního toku, tj. Povodí Labe, státní podnik, ze dne 6.8.2019 zn. PLa/2019/030638. Povinnost mít toto stanovisko vychází z vyhlášky č. 183/2018 Sb., o náležitostech rozhodnutí a dalších opatření vodoprávního úřadu a o dokladech předkládaných vodoprávnímu úřadu, kde ve formuláři žádosti o závazné stanovisko v příloze č. 12 je zakotvena povinnost předložit s žádostí stanovisko správce povodí a správce vodního toku, s výjimkou případů v ní uvedených. Stanovisko správce povodí zahrnuje stručný popis záměru, popis dotčeného vodního útvaru a závěr, že uvedený záměr je možný, neboť lze předpokládat, že nedojde ke zhoršení chemického a ekologického stavu dotčeného vodního útvaru povrchových vod a chemického a kvantitativního stavu útvaru podzemních vod, a že nebude znemožněno dosažení jejich dobrého stavu. Správce povodí souhlasí s povolovaným záměrem s podmínkami, které byly zapracovány do výrokové části závazného stanoviska nebo jsou dány příslušnými ustanoveními zákona, a které by tedy vodoprávní úřad stanovil nadbytečně.

Podmínky stanovisek a vyjádření, jsou ve výroku uvedeny v rozsahu, který má význam pro realizaci záměru a podle charakteru záměru, nejsou-li přitom stejné podmínky zapracovány do projektové dokumentace nebo nejsou dány příslušnými ustanoveními zákonů a jejich prováděcích předpisů, nebo nejsou-li soukromoprávního charakteru.

Předmětem závazného stanoviska není řešení vlastnických vztahů k pozemkům dotčených stavbou.

Vodoprávní úřad přezkoumal předloženou žádost z hledisek uvedených v ustanoveních vodního zákona a zjistil, že lze předpokládat, že záměrem nedojde ke zhoršení stavu vodního útvaru a nebude mít za následek nedosažení dobrého stavu. Jejím uskutečněním za výše uvedených podmínek nebudou ohroženy zájmy chráněné vodním zákonem a zvláštními předpisy.

Jak vyplývá z povahy věci, vodoprávní úřad v závazném stanovisku stanovil podmínky i dobu, po kterou se uděluje.

Podle ustanovení § 149 odst. 1 správního řádu, závazné stanovisko je úkon učiněný správním orgánem na základě zákona, který není samostatným rozhodnutím ve správním řízení a jehož obsah je závazný pro výrokovou část rozhodnutí správního orgánu povolujícího záměr.

Podle ustanovení § 149 odst. 2 správního řádu, závazné stanovisko obsahuje závaznou část a odůvodnění. V závazné části dotčený orgán uvede řešení otázky, která je předmětem závazného stanoviska, ustanovení zákona, které zmocňuje k jeho vydání a další ustanovení právních předpisů, na kterých je obsah závazné části založen. V odůvodnění jsou uvedeny důvody, o které se opírá obsah závazné části závazného stanoviska, podklady pro jeho vydání a úvahy, kterými se řídil při jejich hodnocení a při výkladu právních předpisů, na kterých je obsah závazné části založen.

Toto stanovisko je vydáváno jako podklad pro rozhodnutí ve společném řízení a je závazným stanoviskem podle ust. § 149 odst. 1 a 2 správního řádu.

#### **Poučení:**

Proti tomuto závaznému stanovisku se nelze odvolat. Nezákonné závazné stanovisko lze zrušit nebo změnit v přezkumném řízení. Podle § 149 odst. 1 správního řádu závazné stanovisko není samostatným rozhodnutím ve správním řízení. Obsah závazného stanoviska je závazný pro výrokovou část rozhodnutí. Nezákonné závazné stanovisko lze zrušit nebo změnit pouze v rámci odvolacího řízení proti rozhodnutí, které bylo závazným stanoviskem podmíněno.

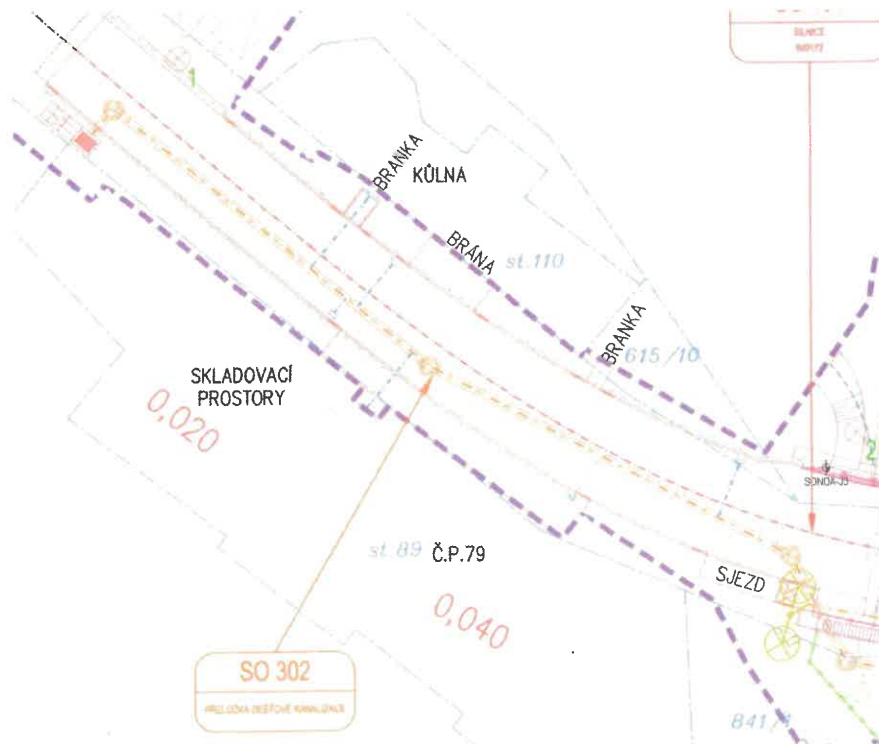
Ing. Martina Pospíšilová  
oprávněná úřední osoba  
referent odboru

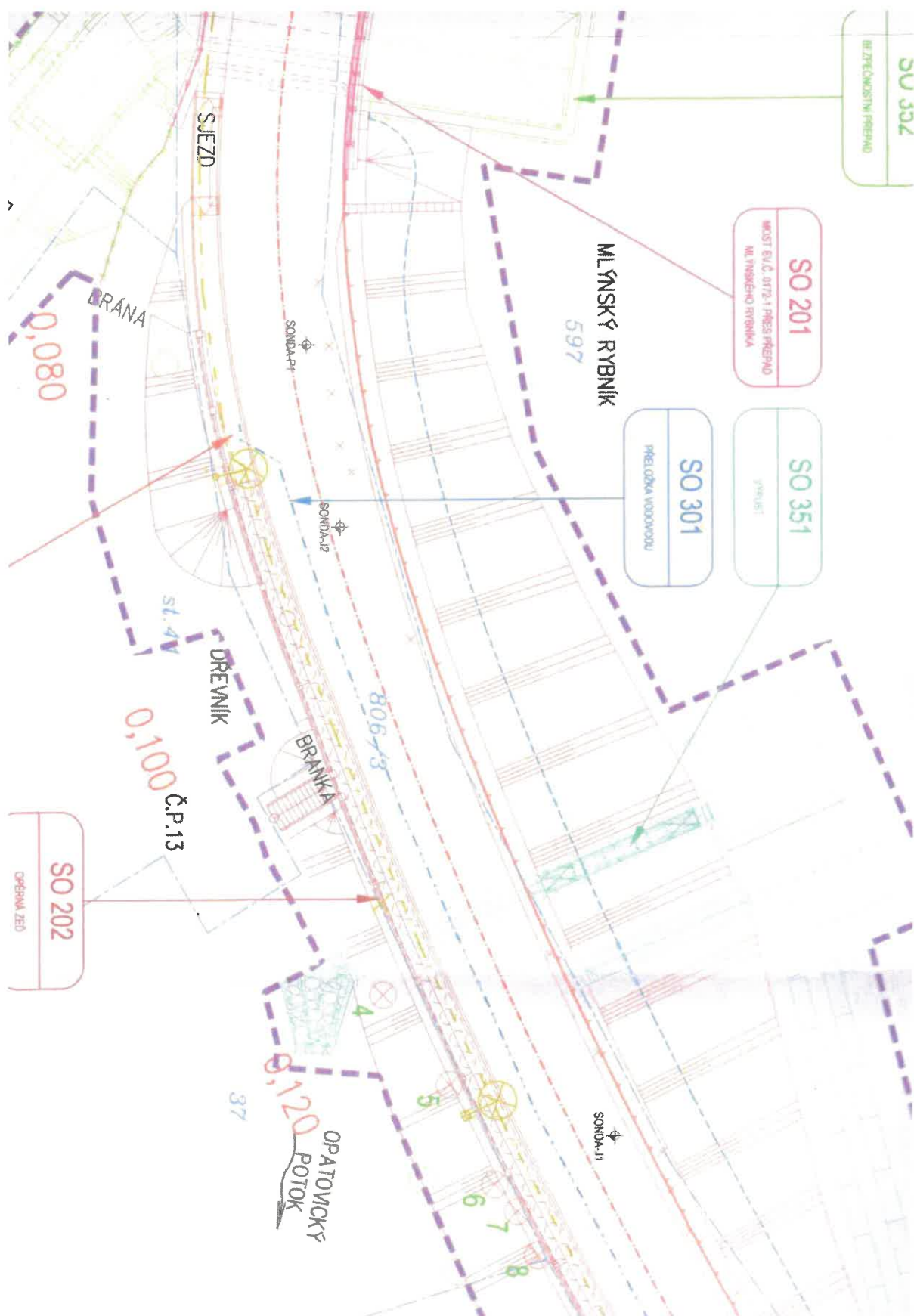
#### **Obdrží:**

IM-Projekt, inženýrské a mostní konstrukce, s.r.o., IDDS: 3dtbsqc

Městský úřad Kutná Hora, odbor dopravy a silničního hospodářství, Havlíčkovo nám. č.p. 552, 284 01  
Kutná Hora-Vnitřní Město

#### **Příloha:**





# Doručenka datové zprávy

**Věc:** závazné stanovisko, soubor - kladné  
**ID zprávy:** 797403157  
**Datum a čas dodání:** 24.06.2020 v 10:03:30  
**Datum a čas doručení:** 24.06.2020 v 10:38:52

---

**Adresát:** IM-Projekt, inženýrské a mostní konstrukce, s.r.o., Vodní 970/1, 60200 Brno, CZ  
**ID schránky:** 3dtbsqc

---

**Zmocnění:** Nezádáno  
**Odstavec:** Nezádáno  
**Naše číslo jednací:** MKH/064171/2020  
**Naše spisová značka:** MKH/036424/2020/04  
**Vaše číslo jednací:** Nezádáno  
**Vaše spisová značka:** Nezádáno  
**K rukám:** Nezádáno  
**Do vlastních rukou:** Ano  
**Doručení fikcí zakázáno:** Ne

---

## Události zprávy:

**24.06.2020 v 10:03:30** EV0: Datová zpráva byla podána.  
**24.06.2020 v 10:03:30** EV5: Datová zpráva byla dodána do datové schránky příjemce. Je-li příjemcem datové zprávy orgán veřejné moci vystupující v postavení orgánu veřejné moci, byla datová zpráva tímto okamžikem doručena.  
**24.06.2020 v 10:38:52** EV12: Přihlásila se pověřená osoba s právem přístupu ke zprávě ve smyslu § 8, odst. 6 zákona č. 300/2008 Sb., v platném znění. Datová zpráva je nyní doručena. Případné dřívější datum doručení fikcí nebo doručení dodáním do schránky orgánu veřejné moci není dotčeno.

---



## MĚSTSKÝ ÚŘAD KUTNÁ HORA

Havlíčkovo nám. 552, 284 01 Kutná Hora, IČ: 00236195

**odbor regionálního rozvoje a územního plánování**

sídlo odboru: Václavské náměstí 182, Kutná Hora

tel.: 327 710 220, 327 710 111\*, fax: 327 710 202

e-mail: rozvoj@kutnahora.cz, www.mu.kutnahora.cz

V Kutné Hoře dne: 15.7. 2019

Spis zn. :

Vaše zn. :

Číslo j. :

Vyřizuje:

Telefon :

E-mail:

19323

MKH/065757/2019

Ing. Vomočil

327 710 216

vomocil@mu.kutnahora.cz

**IM-Projekt,**

Inženýrské a mostní konstrukce, s.r.o.

Vodní 1

602 00 Brno

### ZÁVAZNÉ STANOVISKO

orgánu územního plánování

**k záměru „Kompletní rekonstrukce mostu na silnici III/0172 (Opatovice, most ev.č. 0172-1), na pozemcích p.č. 806/3 a přilehlých, k.ú. Opatovice I, správní území obce Opatovice I“.**

Městský úřad Kutná Hora, odbor regionálního rozvoje a územního plánování, jako orgán územního plánování příslušný podle § 6 odst. 1 písm. e) zákona č. 183/2006 Sb., o územním plánování a stavebním řádu (stavební zákon), ve znění zákona č. 225/2017 Sb., dále jen („stavební zákon“), přezkoumal podle § 96b odst. 3 stavebního zákona záměr investora Krajská správa a údržba silnic Středočeského kraje, p.o., na rekonstrukci mostu v obci Opatovice I.

#### Záměr obsahuje následující:

Rekonstrukce mostu bude spočívat v jeho demolici a výstavbě nového mostu včetně bezpečnostního přepadu. Most bude mít šířku 9,6 m, šířku vozovky mezi římsami 7 m a chodník o šířce 1,5 m. Mostní vybavení bude zastoupeno ocelovým zábradelním svodidlem a ocelovým zábradlím se svislou výplní. Koryto potoka v mostním otvoru bude zpevněno kamennou dlažbou do betonu a svahy kamennou rovinaninou. Dále bude provedena rekonstrukce silnice v délce zhruba 235 m včetně napojení místní komunikace a sjezdů, rozšíření hráze Mlýnského rybníka včetně jejího opevnění, vybudování nového chodníku po pravé straně komunikace v místě hráze Mlýnského rybníka v délce 95 m včetně vybudování nové opěrné zdi a rekonstrukce částí stávajících chodníků na konci řešeného úseku v délce 11 m. Vzhledem k úpravě šířkového a směrového řešení silnice III/0172 bude nutné také nově vybudovat výpust rybníka. Součástí stavby bude přeložka vodovodu, dešťové kanalizace a veřejného osvětlení.

**ZÁVĚRY POSOUZENÍ:** Úřad územního plánování vydává stanovisko z hlediska souladu s politikou územního rozvoje a územně plánovací dokumentací a z hlediska uplatňování cílů a úkolů územního plánování:

**záměr je přípustný.**

**Závažné stanovisko platí 2 roky ode dne jeho vydání.**

#### **ODŮVODNĚNÍ:**

Městský úřad Kutná Hora, odbor regionálního rozvoje a územního plánování obdržel dne 3. 7. 2019 žádost o vydání závazného stanoviska k výše uvedenému záměru.

K žádosti o vydání závazného stanoviska byly doloženy tyto podklady:

- žádost investora
- plná moc
- dokumentace pro ohlášení stavby
- vyhotovil: IM-Projekt Brno, Ing. Martin Vašák, ČKAIT 1002663, říjen 2018;

Kromě podkladů předložených žadatelem vycházel orgán územního plánování z

- Politiky územního rozvoje České republiky,

- Zásad územního rozvoje Středočeského kraje (ZÚR),
- Územního plánu obce Opatovice I - schválený usnesením zastupitelstva obce č. 80/2013 ze dne 4.9.2013, kterým jsou stanoveny regulativy pro funkční typy ploch, platné k datu stanoviska; a dalších podkladů, které byly využity pro vydání závazného stanoviska a stanovení podmínek
- Územně analytické podklady ORP Kutná Hora – 4. úplná aktualizace 2016.

### **Přezkoumání záměru**

Orgán územního plánování přezkoumal záměr podle § 96b odst. 3 stavebního zákona, zda je přípustný z hlediska souladu s politikou územního rozvoje a územně plánovací dokumentací a z hlediska uplatňování cílů a úkolů územního plánování, či nikoliv.

**Soulad záměru s Politikou územního rozvoje ČR.** Záměr se věcí řešených Politikou územního rozvoje ČR nedotýká.

**Soulad záměru se Zásadami územního rozvoje Středočeského kraje (ZÚR).** Záměr je se ZÚR v souladu, záměrů ZÚR se nedotýká.

**Soulad s platným opatřením obecné povahy.** Záměr je situován v centrální části základní sídelní jednotky Opatovice I obce Opatovice I, která je schváleným zastavěným územím, s funkcí určenou platným územním plánem obce jako „plocha dopravní infrastruktury“, kde dle regulativů uvedených v obecně závazné vyhlášce o závazných částech územního plánu je hlavním využitím mj. pozemní liniové stavby a doprovodná zeleň, čekárny, stavby pro údržbu, zpevněné, skladovací a manipulační plochy.

Z uvedeného vyplývá, že uvedený záměr není v rozporu s platným územním plánem obce Opatovice I, ani s nadřazenou územně plánovací dokumentací - ZÚR.

**Soulad navrhovaného záměru s cíli a úkoly územního plánování** stanovenými v § 18 a §19 stavebního zákona. Koordinace veřejných a soukromých zájmů je řešena v uvedeném platném územním plánu a jeho závazných částech.

**V územně analytických podkladech** pro dané území není žádné omezení - limit.

Z výše uvedených důvodů dospěl orgán územního plánování k závěru, že **posuzovaný záměr je přípustný**.

Platnost závazného stanoviska lze prodloužit, pokud se nezměnily podmínky v území.

#### **Závazné stanovisko nepozbývá platnosti:**

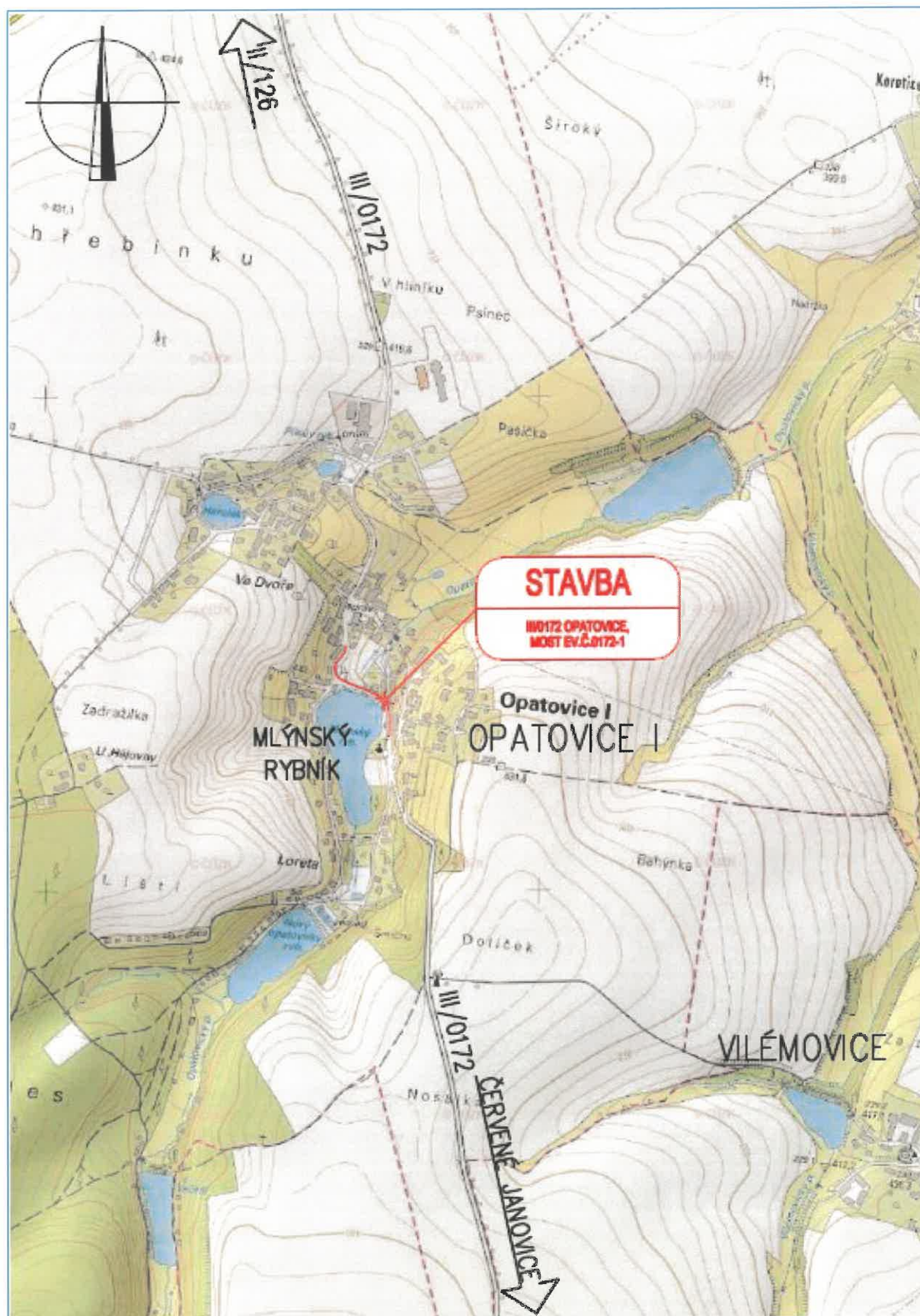
- a) bylo-li na základě žádosti podané v době jeho platnosti vydáno územní rozhodnutí, společné povolení nebo jiné obdobné rozhodnutí podle jiného zákona a toto rozhodnutí nabylo právní moci,
- b) byla-li na základě návrhu veřejnoprávní smlouvy nahrazující územní rozhodnutí nebo společné povolení podaného v době jeho platnosti uzavřena veřejnoprávní smlouva a tato veřejnoprávní smlouva nabyla účinnosti, nebo
- c) nabyli-li právních účinků územní souhlas nebo společný územní souhlas a souhlas s provedením ohlášeného stavebního záměru vydaný k oznámení stavebního záměru učiněného v době platnosti závazného stanoviska.

Ing. Vlastimil Kapička  
vedoucí odboru  
regionálního rozvoje a územního plánování

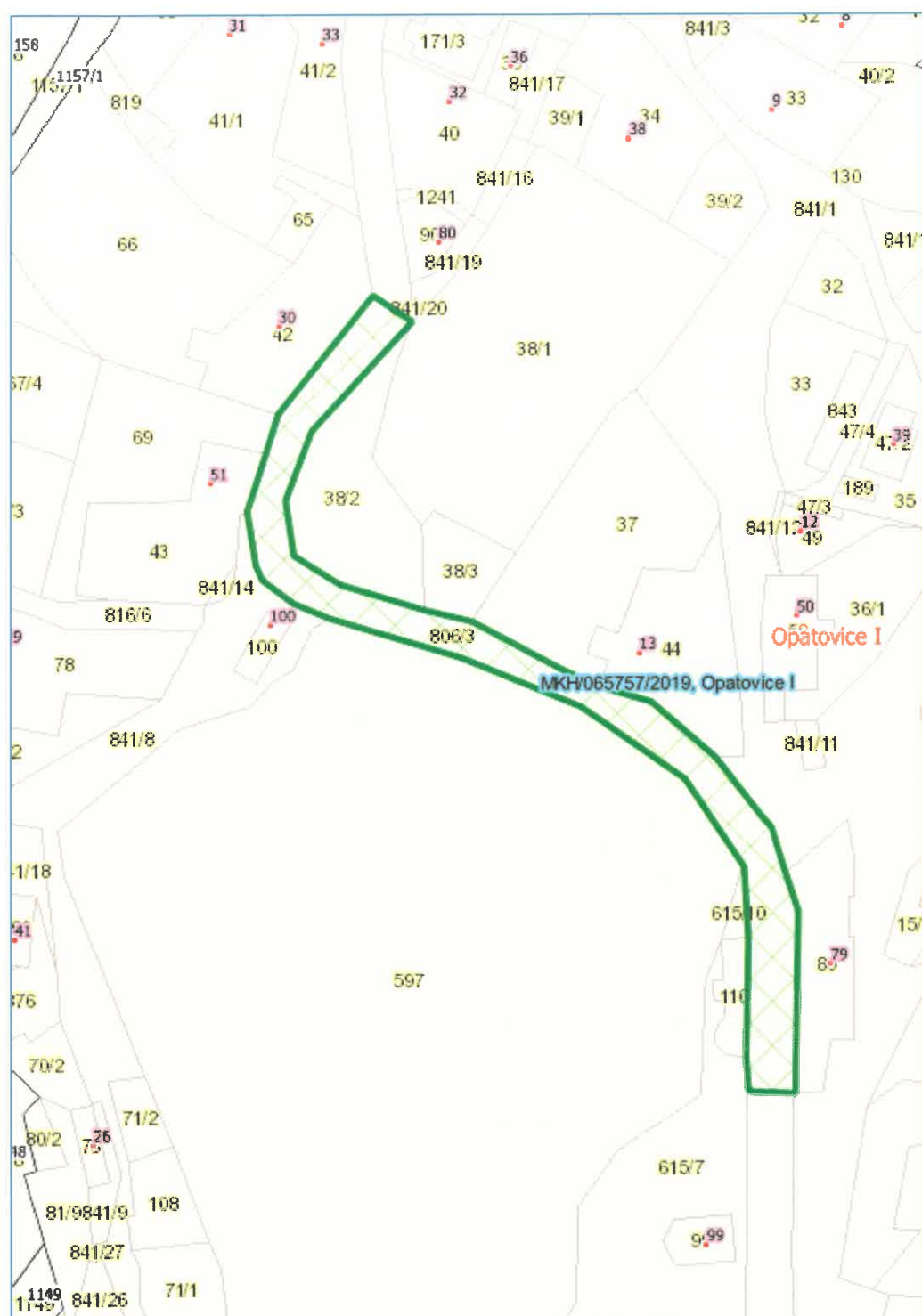
Obdrží: IM-Projekt, Vodní 1, 602 00 Brno - do datové schránky, IDDS: 3dtbsqc  
Stavební úřad Červené Janovice – do datové schránky

Přílohy:

1) Situace, umístění stavby



## 2) katastrální situace stavebního místa



3) Situace nad leteckým snímkem (© ČÚZK)



# Doručenka datové zprávy

**Věc:** Závazné stanovisko k obci Opatovice I - III/0172, most ev.č. 0172-1**ID zprávy:** 693211706**Datum a čas dodání:** 16.07.2019 v 15:05:55**Datum a čas doručení:** 17.07.2019 v 14:03:06**Adresát:** IM-Projekt, inženýrské a mostní konstrukce, s.r.o., Vodní 970/1, 60200 Brno, CZ**ID schránky:** 3dtbsqc**Zmocnění:** Nežadáno**Odstavec:** Nežadáno**Naše číslo jednací:** MKH/065757/2019**Naše spisová značka:** MKH/065757/2019/02**Vaše číslo jednací:** Nežadáno**Vaše spisová značka:** Nežadáno**K rukám:** Nežadáno**Do vlastních rukou:** Ne**Doručení fikcí zakázáno:** Ne

## Události zprávy:

**16.07.2019 v 15:05:55** EV0: Datová zpráva byla podána.**16.07.2019 v 15:05:55** EV5: Datová zpráva byla dodána do datové schránky příjemce. Je-li příjemcem datové zprávy orgán veřejné moci vystupující v postavení orgánu veřejné moci, byla datová zpráva tímto okamžikem doručena.**17.07.2019 v 14:03:06** EV12: Přihlásila se pověřená osoba s právem přístupu ke zprávě ve smyslu § 8, odst. 6 zákona č. 300/2008 Sb., v platném znění. Datová zpráva je nyní doručena. Případné dřívější datum doručení fikcí nebo doručení dodáním do schránky orgánu veřejné moci není dotčeno.



# Obecní úřad Opatovice I

Opatovice I, čp. 35, 286 01 Čáslav, IČ: 640379

IM - Projekt  
inženýrské a mostní konstrukce, s.r.o.  
Vodní 1  
602 00 Brno

V Opatovicích I, dne 17. 8. 2019  
č.j. 293/2019

**Věc: II/172 Opatovice I, most ev.č. 0172-1  
Vyjádření ke společnému územnímu a stavebnímu řízení**

Ve věci rekonstrukce silničního mostu 0172-1 Vám sdělujeme, že k uvedené akci nemáme připomínky. Požadujeme pouze zajištění přístupu na místní komunikaci 841/8, po které bude probíhat během roku 2020 přísun stavebního materiálu na akci „Rekonstrukce čp.28 v k.ú. Opatovice I“.

Za Obec Opatovice I s pozdravem

**Obec Opatovice I**

Opatovice I, č.p. 35  
286 01 Čáslav  
IČ: 00640379

Mgr. Radek Tvrdík  
starosta obce



# Obecní úřad Opatovice I

Opatovice I, čp. 35, 286 01 Čáslav, IČ: 640379

IM-Projekt  
inženýrské a mostní konstrukce s.r.o.  
Vodní 1  
602 00 Brno

Č.j.: 3/2020 S  
Datum: 6.4.2020  
Vyřizuje: Tvrdík

## Z Á V A Z N É S T A N O V I S K O

**Obecní úřad Opatovice I**, věcně a místně příslušný orgán ochrany přírody a krajiny podle § 75 odst. 1 písm. a) a § 76 odst. 1 písm. a) zákona ČNR č.114/1992 Sb., o ochraně přírody a krajiny, ve znění pozdějších předpisů, dále jen zákona, v souladu s § 149 odst. 1 zákona č. 500/2004 Sb., správní řád, ve znění pozdějších předpisů, účastníku řízení dle § 27 odst. 1 písm. a), správního řádu, společnosti IM-Projekt, inženýrské a mostní konstrukce s.r.o., sídlem Vodní 1, 602 00 Brno,

1. vydává na základě § 8 odst. 6 zákona **souhlasné závazné stanovisko k pokácení následujících dřevin** v k.ú. Opatovice I:

| Č. | Druh dřeviny   | Počet ks | Obvod kmene v cm ve 130 cm nad zemí (keře m2) | Č. poz. DKM* PK* |
|----|--|----------|---|------------------|
| 1. | Lípa srdčitá ( <i>Tilia cordata</i> )  | 1        | 480 cm  | 806/3            |
| 2. | Hrušeň obecná ( <i>Pyrrhus communis</i> )  | 1        | 94 cm   | 597              |
| 3. | Smrk ztepilý ( <i>Picea abies</i> )  | 1        | 125 cm  | 37               |
| 4. | Javor mleč ( <i>Acer platanoides</i> )   | 2        | 112, 110 cm                                   | 37               |
| 5. | Lípa srdčitá ( <i>Tilia cordata</i> )  | 3        | 114, 103, 107 cm                              | 37               |
| 6. | Lípa malolistá ( <i>Tilia cordata</i> )<br>Vrba ( <i>Salix</i> sp.)<br>Bez černý ( <i>Sambucus nigra</i> ) | plocha   | 80 m2   | 841/1            |

2. podle § 9 odst. 1 zákona ČNR č. 114/1992 Sb., **n e u k l á d á** náhradní výsadbu dřevin a následnou péči o vysazené dřeviny v katastrálním území Opatovice I.



## Obecní úřad Opatovice I

Opatovice I, čp. 35, 286 01 Čáslav, IČ: 640379

### **Souhlasné stanovisko je vydáno za následujících podmínek:**

Kácení bude probíhat v době vegetačního klidu a mimo dobu hnízdění ptactva, to je obvykle od 1. listopadu do 31. března.

**Účastníkem řízení** je dle § 27 odst. 1 písm. a) správního řádu společnost IM-Projekt, inženýrské a mostní konstrukce s.r.o., sídlem Vodní 1, 602 00 Brno,

### **Odůvodnění**

Orgán ochrany přírody obdržel žádost společnosti IM-Projekt, inženýrské a mostní konstrukce s.r.o. sídlem Vodní 1, 602 00 Brno, o povolení kácení dřevin rostoucích mimo les. Kácení je vyvoláno realizací stavby "III/0172 Opatovice I, most ev.č. 0172-1". Vlastníkem dotčených pozemků je Obec Opatovice I, Město Kutná Hora a pan Michal Skalák. Součástí žádosti jsou výpisy z katastru nemovitostí, situační zakreslení umístění stromů a situační zakreslení provedení výše uvedené stavby, zpracovaný Ing. Martinem Vašákem v březnu 2020. V žádosti uvedené odůvodnění kácení: „realizace stavby „III/0172 Opatovice I, most ev.č. 0172-1“. Dřeviny bohužel překážejí budoucímu umístění stavby a nelze je zachovat.“

Stanoviště a stav dřevin je orgánu ochrany přírody dostatečně znám. Nacházejí se na svahu tělesa hráze, po níž je vedena komunikace nebo v její těsné blízkosti za mostním tělesem a daleko na svahu opevněného výtoku Mlýnského rybníka. Všechny stromy se nachází přímo v místě plánované výstavby. Umístění stavby na pozemku tak, aby nebyl pokácen žádný vzrostlý strom, není možné. V okolí pozemku roste množství další vzrostlé zeleně, proto nedojde k ekologické újmě. Za pokácení výše zmíněných stromů není uložena náhradní výsadba.

**Po zvážení všech podkladů, rozhodl orgán ochrany přírody, na základě výše uvedených skutečností tak, jak je uvedeno ve výroku.**

Toto závazné stanovisko je závaznou součástí rozhodnutí, která budou ve věci vydána podle zvláštních předpisů. Žadatel je povinen plnit podmínky v něm stanovené ode dne, kdy toto rozhodnutí nabylo právní moci, popřípadě ve lhůtách v nich určených. Platnost vydaného stanoviska je totožná s platností těchto rozhodnutí a prodlužuje se současně s prodloužením jejich platnosti podle zvláštních předpisů. Neřeší se jím majetkoprávní ani užitelské vztahy k dotčeným pozemkům.

Mgr. Radek Tvrdík  
starosta obce Opatovice I

### **Obdrží účastníci řízení:**

Městský úřad Kutná Hora, Stavební úřad, Havlíčkovo nám. 552, 284 24 Kutná Hora  
Obec Opatovice I, Opatovice I č. 35, 286 01 Čáslav  
Michal Skalák, Opatovice I č. 13, 286 01 Čáslav  
IM-Projekt, inženýrské a mostní konstrukce s.r.o., Vodní 1, 602 00 Brno

# Doručenka datové zprávy

**Věc:** RE:III/0172 Opatovice, most ev.č. 0172-1  
**ID zprávy:** 770975422  
**Datum a čas dodání:** 07.04.2020 v 13:34:32  
**Datum a čas doručení:** 08.04.2020 v 10:56:19

---

**Adresát:** IM-Projekt, inženýrské a mostní konstrukce, s.r.o., Vodní 970/1, 60200 Brno, CZ  
**ID schránky:** 3dtbsqc

---

**Zmocnění:** Nezádáno  
**Odstavec:** Nezádáno  
**Naše číslo jednací:** 135/2020  
**Naše spisová značka:** Nezádáno  
**Vaše číslo jednací:** D20-116  
**Vaše spisová značka:** Nezádáno  
**K rukám:** Nezádáno  
**Do vlastních rukou:** Ne  
**Doručení fikcí zakázáno:** Ne

---

## Události zprávy:

**07.04.2020 v 13:34:32** EV0: Datová zpráva byla podána.  
**07.04.2020 v 13:34:32** EV5: Datová zpráva byla dodána do datové schránky příjemce. Je-li příjemcem datové zprávy orgán veřejné moci vystupující v postavení orgánu veřejné moci, byla datová zpráva tímto okamžikem doručena.  
**08.04.2020 v 10:56:19** EV12: Přihlásila se pověřená osoba s právem přístupu ke zprávě ve smyslu § 8, odst. 6 zákona č. 300/2008 Sb., v platném znění. Datová zpráva je nyní doručena. Případné dřívější datum doručení fikcí nebo doručení dodáním do schránky orgánu veřejné moci není dotčeno.

---



# Obecní úřad Opatovice I

Opatovice I, čp. 35, 286 01 Čáslav, IČ: 640379



IM - Projekt  
inženýrské a mostní konstrukce, s.r.o.  
Vodní 1  
602 00 Brno

V Opatovicích I, dne 4. 2. 2021  
č.j. 62/2021

**Věc: II/172 Opatovice I, most ev.č. 0172-1  
Povodňový plán**

K Vaší žádosti sdělujeme, že příloha projektové dokumentace výše uvedené stavby s názvem Povodňový plán je v souladu s povodňovým plánem Obce Opatovice I.

Za Obec Opatovice I s pozdravem

  
Mgr. Radek Tvrdlík  
starosta obce  
**Obec**  
  
Opatovice I



**MĚSTSKÝ ÚŘAD KUTNÁ HORA**  
Havlíčkovo náměstí 552/1, 284 01 Kutná Hora, IČ: 00236195  
**odbor životního prostředí**  
sídlo odboru: Radnická 178, Kutná Hora  
tel.: 327 710 111\*, fax: 327 710 364  
e-mail: [podatelna@kutnahora.cz](mailto:podatelna@kutnahora.cz), ID: b65bf3,  
[www.mu.kutnahora.cz](http://www.mu.kutnahora.cz)

Váš dopis

Ze dne: 3.7.2019  
Spis.zn.: MKH/065765/2019/02/ZPR/TRL  
Č.j.: MKH/065765/2019  
Vyřizuje: Ing. Lada Truhlářová  
Tel.: 327 710 264  
E-mail: [truhlarova@mu.kutnahora.cz](mailto:truhlarova@mu.kutnahora.cz)  
Datum: 1.8.2019

IM-Projekt,  
Inženýrské a mostní konstrukce, s.r.o.  
Vodní 1  
602 00 Brno

### **III/0172 Opatovice , most ev.č. 0172-1 – kompletní rekonstrukce mostu**

Městský úřad Kutná Hora, odbor životního prostředí, obdržel dne 3.7.2019 Vaši žádost o vyjádření k výše uvedené akci v k.ú. Opatovice I, na pozemku p.č. 37, 38/2, 38/3, 69, 597, 615/7, 615/10, 806/3, 841/1, 841/8, st.p. 42, 44, 89 dle KN, jako podklad pro vydání společného územního a stavebního řízení.

Po posouzení záměru z hlediska ochrany životního prostředí jako příslušný orgán státní správy:

1. ve vodním hospodářství sdělujeme, že záměr je možný a bude podléhat vydání stavebního povolení vodoprávního úřadu. Žádost se seznamem požadovaných příloh naleznete na stránkách <http://mu.kutnahora.cz/mu>.

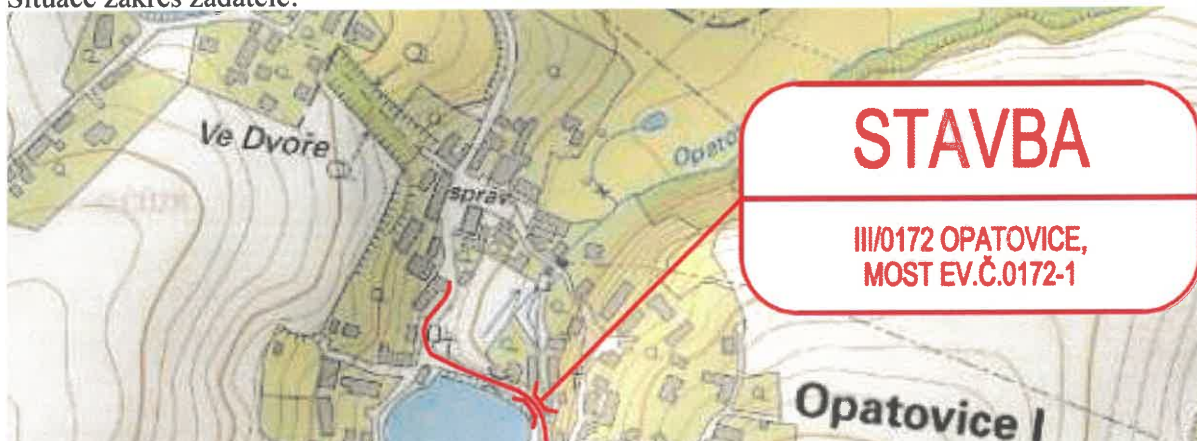
2. v oblasti nakládání s odpady podle § 79 odst. 4 zákona č. 185/2001 Sb., o odpadech a o změně některých dalších zákonů, ve znění pozdějších předpisů, (dále jen „zákon o odpadech“) vydáváme toto vyjádření, jako předběžnou informaci ve smyslu § 139 správního řádu:

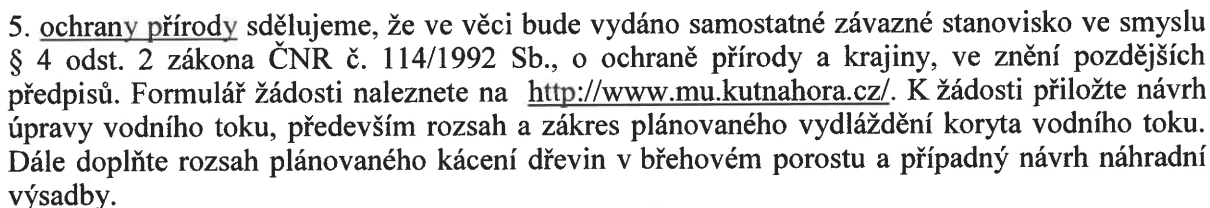
K realizaci předmětného záměru je nutné závazné stanovisko podle § 79 odst. 4 zákona o odpadech. Vzor žádosti o vydání závazného stanoviska (dále jen „žádost“) a metodické sdělení k obsahu žádosti naleznete na webových stránkách Městského úřadu Kutná Hora.

3. ochrany ovzduší sdělujeme, že nemáme připomínky. V rámci rekonstrukce budou realizována účinná opatření ke snížení prašnosti. (např. zkrápění, bude zajištěn pravidelný mokrý úklid dotčených příjezdových komunikací).

4. lesů sdělujeme, že předložený záměr se nedotýká zájmů chráněných zákonem č. 289/1995 Sb., o lesích a o změně a doplnění některých zákonů (lesní zákon), ve znění pozdějších předpisů.

Situace zákres žadatele:





Formulář žádosti naleznete na internetové stránce [www.mu.kutnahora.cz](http://www.mu.kutnahora.cz).

Ing. Vladimír Kocián  
vedoucí odboru  
v z. Ing. Ondřej Kruliš  
zástupce vedoucího odboru

# Doručenka datové zprávy

**Věc:** Stanovisko k reko mostu  
**ID zprávy:** 698913020  
**Datum a čas dodání:** 06.08.2019 v 11:03:35  
**Datum a čas doručení:** 07.08.2019 v 13:47:40

---

**Adresát:** IM-Projekt, inženýrské a mostní konstrukce, s.r.o., Vodní 970/1, 60200 Brno, CZ  
**ID schránky:** 3dtbsqc

---

**Zmocnění:** Nezadáno  
**Odstavec:** Nezadáno  
**Naše číslo jednací:** MKH/065765/2019  
**Naše spisová značka:** MKH/065765/2019/02  
**Vaše číslo jednací:** Nezadáno  
**Vaše spisová značka:** Nezadáno  
**K rukám:** Nezadáno  
**Do vlastních rukou:** Ne  
**Doručení fikcí zakázáno:** Ne

---

## Události zprávy:

**06.08.2019 v 11:03:35** EV0: Datová zpráva byla podána.  
**06.08.2019 v 11:03:35** EV5: Datová zpráva byla dodána do datové schránky příjemce. Je-li příjemcem datové zprávy orgán veřejné moci vystupující v postavení orgánu veřejné moci, byla datová zpráva tímto okamžikem doručena.  
**07.08.2019 v 13:47:40** EV12: Přihlásila se pověřená osoba s právem přístupu ke zprávě ve smyslu § 8, odst. 6 zákona č. 300/2008 Sb., v platném znění. Datová zpráva je nyní doručena. Případné dřívější datum doručení fikcí nebo doručení dodáním do schránky orgánu veřejné moci není dotčeno.

---



Váš dopis ZN.:

Ze dne:

Naše Č.j.:

SpZN.:

MKH/015580/2020

MKH/013887/2020/03

Adresát:

IM-Projekt, inženýrské a mostní konstrukce, s.r.o.

Brno, Vodní 970/1

602 00

Vyřizuje:

Bc. Karel Brandejský

Tel.:

327 710 263

E-mail:

brandejsky@mu.kutnahora.cz

Datum:

20.2.2020

### Závazné stanovisko

Městský úřad Kutná Hora, odbor životního prostředí, jako dotčený orgán podle § 136 odst. 1 písm. b) zákona č. 500/2004 Sb., správní řád, ve znění pozdějších předpisů, na základě zmocnění v § 79 odst. 4 zákona č. 185/2001 Sb., o odpadech a o změně některých dalších zákonů, ve znění pozdějších předpisů, (dále jen „zákon o odpadech“) a v souladu s ustanovením § 149 odst. 1 správního řádu, vydává toto závazné stanovisko:

Dotčený orgán souhlasí (vydává souhlasné závazné stanovisko) s povolením stavby „**III/0172 Opatovice, most ev.č. 0172-1**“ ve společném řízení, místo stavby k.ú. Opatovice I, na pozemku p.č. 37, 38/2, 38/3, 69, 597, 615/7, 615/10, 806/3, 841/1, 841/8, st.p. 42, 44, 89 dle KN, stavebník Krajská správa a údržba silnic Středočeského kraje, p.o., Zborovská 81/11, 150 00 PRAHA 5 - SMÍCHOV (dále také „žadatel“), za podmínky, že do projektové dokumentace stavby budou zapracovány následující požadavky dotčeného orgánu v oblasti odpadového hospodářství:<sup>1</sup>

1. Zhotovitel stavby zajistí/soustředí písemný přehled o odpadech, včetně bilance zemin a jiných přírodních materiálů vytěžených během stavebních činností a zemních prací (dále jen „zemina“) včetně materiálu deklarovaného jako vedlejší produkt, jako součást dokumentace stavby, přiměřeně v rozsahu průběžné evidence o odpadech podle § 39 odst. 1 zákona o odpadech.
2. Soustředění vzniklých (stavebních) odpadů a zeminy na dočasné deponie bude odpovídat požadavkům uvedeným v §§ 5 a 6, vyhlášky č. 383/2001Sb., o podrobnostech nakládání s odpady, a nepotrvá déle než po dobu trvání stavby.

### O d ů v o d n ě n í

Městský úřad Kutná Hora, odbor životního prostředí, obdržel dne 6.2.2020 žádost žadatele, zastoupeného na základě plné moci společností IM-PROJEKT, Inženýrské a mostní konstrukce, s.r.o., Vodní 970/1, 602 00 Brno, o vydání závazného stanoviska podle § 79 odst. 4 zákona o odpadech k povolení stavby „**III/0172 Opatovice, most ev.č. 0172-1**“ ve

<sup>1</sup> Stanovené požadavky se nevztahují na zeminy, s nimiž je nakládáno

- v souladu s postupy k zajištění ochrany zemědělského půdního fondu při zabezpečení skryvky kulturních vrstev půdy, jejího provádění a využití skryvaných zemin, ve smyslu § 10 vyhlášky č. 13/1994 Sb. v platném znění, stanovenými orgánem ochrany zemědělského půdního fondu v rámci souhlasu k odnětí půdy ze zemědělského půdního fondu, podle § 9 odst. 8 zákona č. 334/1992 Sb., o ochraně zemědělského půdního fondu, ve znění pozdějších předpisů nebo
- v souladu s vyjádřením orgánu ochrany zemědělského půdního fondu k řízení podle zvláštního předpisu (stavební zákon).

společném řízení. V příloze žádosti byla doručena projektová dokumentace předmětné stavby a plná moc k zastupování žadatele.

Městský úřad Kutná Hora, odbor životního prostředí jako dotčený orgán podle ustanovení § 136 odst. 1 písm. b) správního řádu posoudil, v rozsahu podle § 79 odst. 5 zákona o odpadech, žádost a přiložené doklady z hlediska jejich souladu s povinnostmi vyplývajících ze zákona o odpadech a jeho prováděcích předpisů.<sup>2</sup>

Projektová dokumentace, která je součástí předložené žádosti obsahuje na několika místech popis nakládání s odpady, které vzniknou z realizace stavby. Dotčený orgán upřesnil okolnosti (požadavky a postupy), za jakých může být stavba realizována tak, aby realizace byla v souladu s povinnostmi vyplývajících ze zákona o odpadech a prováděcích předpisů a podmínil souhlasné stanovisko zapracováním těchto požadavků a postupů do projektové dokumentace stavby.

- Povinnosti původce odpadů při nakládání s odpady vzniklými z realizace stavby, vyplývající ze zákona o odpadech a jeho prováděcích předpisů dopadají, ve smyslu zákona o odpadech, na zhotovitele stavby, případně na jednotlivé dodavatele prací, při jejichž činnosti na stavbě odpady vzniknou. Za účelem zajištění přehledu o odpadech vzniklých z realizace stavby požaduje dotčený orgán, aby soustředění písemného přehledu o těchto odpadech (v rozsahu průběžné evidence o odpadech podle § 39 odst. 1 zákona o odpadech), zajistil již v průběhu stavby zhotovitel stavby jako součást dokumentace stavby.
- Na nakládání s odpady (jejich shromažďování, soustředování, případně skladování) se vztahují požadavky uvedené v §§ 5 a 6, vyhlášky č. 383/2001Sb., o podrobnostech nakládání s odpady. Dotčený orgán je toho názoru, že tyto požadavky by měly být náležitě zdůrazněny v projektové dokumentaci a v rámci stavby splněny. Nejdéle společně s ukončením stavby musí být řádně využity nebo odstraněny i odpady vzniklé v rámci stavby a v rámci stavby dočasně soustředěné před jejich využitím nebo odstraněním (předáním oprávněné osobě).

Na základě uvedených skutečností Městský úřad Kutná Hora, odbor životního prostředí, konstatuje, že při splnění výše uvedené podmínky není realizace stavebního záměru v rozporu s platnou legislativou na úseku odpadového hospodářství.

Obsah závazného stanoviska je závazný pro výrokovou část rozhodnutí příslušného stavebního úřadu.

### **P o u č e n í :**

Proti tomuto závaznému stanovisku, které není samostatným rozhodnutím, se nelze odvolat. Odvolání proti obsahu závazného stanoviska lze podat až po vydání samostatného správního rozhodnutí ve věci samé odvoláním proti tomuto správnímu rozhodnutí, v rámci něhož lze napadnout celé závazné stanovisko nebo jeho část.

otisk neúředního razítka

Bc. Karel Brandejský  
referent odboru  
oprávněná úřední osoba

<sup>2</sup> Při rozhodování ve věcech upravených stavebním zákonem, které se dotýkají ochrany veřejného zdraví, včetně hodnocení a řízení zdravotních rizik, je dotčeným správním úřadem krajská hygienická stanice, která jako orgán ochrany veřejného zdraví vydává z hlediska ochrany zdraví lidí v těchto věcech stanovisko k návrhům při nakládání s odpady.

# Doručenka datové zprávy

**Věc:** Závazné stanovisko k povolení stavby  
**ID zprávy:** 755702425  
**Datum a čas dodání:** 21.02.2020 v 17:09:21  
**Datum a čas doručení:** 24.02.2020 v 09:36:58

---

**Adresát:** IM-Projekt, inženýrské a mostní konstrukce, s.r.o., Vodní 970/1, 60200 Brno, CZ  
**ID schránky:** 3dtbsqc

---

**Zmocnění:** Nezádáno  
**Odstavec:** Nezádáno  
**Naše číslo jednací:** MKH/015580/2020  
**Naše spisová značka:** MKH/013887/2020/03  
**Vaše číslo jednací:** Nezádáno  
**Vaše spisová značka:** Nezádáno  
**K rukám:** Nezádáno  
**Do vlastních rukou:** Ne  
**Doručení fikcí zakázáno:** Ne

---

## Události zprávy:

**21.02.2020 v 17:09:21** EV0: Datová zpráva byla podána.  
**21.02.2020 v 17:09:21** EV5: Datová zpráva byla dodána do datové schránky příjemce. Je-li příjemcem datové zprávy orgán veřejné moci vystupující v postavení orgánu veřejné moci, byla datová zpráva tímto okamžikem doručena.  
**24.02.2020 v 09:36:58** EV12: Přihlásila se pověřená osoba s právem přístupu ke zprávě ve smyslu § 8, odst. 6 zákona č. 300/2008 Sb., v platném znění. Datová zpráva je nyní doručena. Případné dřívější datum doručení fikcí nebo doručení dodáním do schránky orgánu veřejné moci není dotčeno.

---



## MĚSTSKÝ ÚŘAD KUTNÁ HORA

Havlíčkovo náměstí 552/1, 284 01 Kutná Hora, IČ: 00236195

Odbor životního prostředí

sídlo odboru: Radnická 178, Kutná Hora

e-mail: [podatelna@kutnahora.cz](mailto:podatelna@kutnahora.cz)

tel.: 327 710 111, ID DS: b65bfx3

[mu.kutnahora.cz](http://mu.kutnahora.cz)

Váš dopis ZN.: Žádost  
Ze dne: 23.9.2019  
Naše Č.j.: MKH/099825/2019  
SpZN.: MKH/094639/2019/03/ZPR/KoK  
Vyřizuje: Mgr. Kristýna Kosová  
Tel.: 327710271  
E-mail: [kosova@mu.kutnahora.cz](mailto:kosova@mu.kutnahora.cz)  
Datum: 11.10.2019

### Z Á V A Z N Ě S T A N O V I S K O

**Městský úřad Kutná Hora**, odbor životního prostředí, místně příslušný orgán státní správy podle § 66 zákona č. 128/2000 Sb. o obcích, ve znění pozdějších předpisů a věcně příslušný orgán ochrany přírody a krajiny podle § 75 odst. 1 písm. c) a § 77 odst. 1 písm. a) zákona ČNR č. 114/1992 Sb., o ochraně přírody a krajiny, ve znění pozdějších předpisů, dále jen zákon, v souladu s § 149 odst. 1 zákona č. 500/2004 Sb., správní řád, ve znění pozdějších předpisů, **vydává obchodní firmě IM-Projekt, inženýrské a mostní konstrukce, s.r.o., Vodní 970/1, 602 00 Brno - Staré Brno, IČO: 27689328**, která na základě plné moci zastupuje obchodní firmu **Krajská správa a údržba silnic Středočeského kraje, příspěvková organizace, Zborovská 81/11, 150 00 Praha – Smíchov, IČO: 00066001**, na základě § 4 odst. 2,

#### souhlasné závazné stanovisko

#### k zásahu do významného krajinného prvku rybníka a vodního toku.

K zásahu do významného krajinného prvku vodního toku Opatovický potok a Mlýnského rybníka dojde v rámci akce „III/0172 Opatovice, most ev.č. 0172-1“ v k.ú. Opatovice I. Významné krajinné prvky budou stavbou dotčeny na pozemcích p.č. dle KN 597, 37, 615/10, 806/3 a 841/1 v k.ú. Opatovice I.

Při realizaci stavby má dojít ke kompletní demolici stávajícího mostu přes bezpečnostní přepad Mlýnského rybníka a výstavbě nového mostu, včetně bezpečnostního přepadu. Dále bude provedena rekonstrukce silnice, chodníků, opěrné zdi a bude nově vybudována výpust rybníka. Most bude šířky 9,6 m, délka přemostění 4,0 m a celková délka mostu 15,777 m. Koryto potoka v mostním otvoru bude zpevněno kamennou dlažbou do betonu a svahy kamennou rovinou.

Výpust Mlýnského rybníka bude z důvodu rozšíření hráze odstraněna a nově vybudována, včetně pozeráku. Bezpečnostní přepad bude z železobetonové konstrukce, dno bude zpevněno kamennou dlažbou do betonu. Na povodní straně bude vytvořen skluz a vývar z lomového kamene do betonu, délky 10 m. Na něj bude navazovat napojení vodního toku, který bude zpevněn kamennou rovinou. Před zahájením stavebních prací je uvažováno kácení zapojených dřevin v ploše 80 m<sup>2</sup> na obou březích výtoku z rybníka, po levé straně mostu. Jedná se o dřeviny náletového charakteru s obvody kmenů pod 80 cm ve výšce 130 cm nad zemí. Dle žádosti bude kácení provedeno pouze v nezbytně nutném rozsahu a dřeviny, které nebrání realizaci záměru, zůstanou v místě zachovány.



7. V případě výskytu zvláště chráněných živočichů, budou přerušeny práce a bude postupováno v souladu se zákonem o ochraně přírody a krajiny.
8. Orgán ochrany přírody bude informován minimálně 14 dnů předem o započetí stavby.
9. Platnost souhlasu uděleného tímto závazným stanoviskem je omezena do 31. 12. 2024, nestane-li se do té doby součástí rozhodnutí, vedeném ve správním řízení podle zvláštních právních předpisů.

**Žadatelem a investorem je Krajská správa a údržba silnic Středočeského kraje, příspěvková organizace, Zborovská 81/11, 150 00 Praha – Smíchov, IČO: 00066001, zastoupená na základě plné moci obchodní firmou IM-Projekt, inženýrské a mostní konstrukce, s.r.o., Vodní 970/1, 602 00 Brno - Staré Brno, IČO: 27689328.**

### **Odůvodnění**

Orgán ochrany přírody obdržel žádost o vydání závazného stanoviska k zásahu do významného krajinného prvku vodního toku Opatovický potok a Mlýnského rybníka. Součástí žádosti je plná moc k zastupování, projektová dokumentace zpracovaná společností IM-PROJEKT, Inženýrské a mostní konstrukce, s.r.o., Ohrazenická 169, 530 09 Pardubice, IČO: 27689328, se zakázkovým číslem 2018644, z října 2018, včetně situačních zákresů a vyjádření se k akci od Povodí Labe, s.p.. Podklady předložené k žádosti jsou dostatečné.

Účelem stavby je kompletní rekonstrukce stávajícího mostu ev. č. 0172-1, přes bezpečnostní přepad Mlýnského rybníka, v intravilánu obce Opatovice I. Rybník i vodní tok se v místě záměru nachází v intravilánu obce. Vodní tok je v této části upravený, částečně zpevněný a protéká zástavbou. V rámci stavby dojde k rekonstrukci silnice, chodníků, opěrné zdi a výstavbě nového mostu, bezpečnostního přepadu a výpusti rybníka. Záměrem je také rozšíření hráze Mlýnského rybníka, pro možnost rozšíření komunikace a vybudování chodníku z betonové dlažby na hrázi rybníka. V rámci výstavby chodníků bude provedena náhradní výsadba zeleně. Nový most je navržen z železobetonové konstrukce. Koryto potoka v mostním otvoru bude zpevněno kamennou dlažbou do betonu a svahy kamennou rovnaninou. Výpust Mlýnského rybníka bude z důvodu rozšíření hráze odstraněna a nově vybudována, včetně požeráku. Bezpečnostní přepad bude z železobetonové konstrukce, dno bude zpevněno kamennou dlažbou do betonu. Na povodní straně bude vytvořen skluz a vývar z lomového kamene do betonu, délky 10 m. Na něj bude navazovat napojení vodního toku, který bude zpevněn kamennou rovnaninou. Z důvodu kolize vodovodu s novou opěrnou zdí, dojde k jeho přeložení. Uvažováno je umístění ocelové půlené chráničky v místě křížení s vodním tokem.

Před zahájením stavebních prací je uvažováno kácení zapojených dřevin v ploše 80 m<sup>2</sup>. Kácení dřevin je omezeno na dobu vegetačního klidu a mimo dobu hnízdění ptactva, tj. zpravidla od 1. listopadu do 31. března. Toto stanovisko nenahrazuje povolení ke kácení dřevin, příslušným orgánem ochrany přírody pro vydání povolení kácení dřevin je Obecní úřad Opatovice I. Mlýnský rybník ani Opatovický potok nejsou v úseku stavby součástí skladebných prvků územního systému ekologické stability (ÚSES). Za dodržení veškerých stanovených podmínek dojde k ovlivnění vodního toku i rybníka pouze po dobu provádění stavby.

Významné krajinné prvky budou negativně dotčeny pouze po dobu realizace stavby. Vzhledem k účelu stavby je toto ovlivnění v přijatelné míře. Orgánu ochrany přírody nejsou známy důvody, které by bránily realizaci záměru.

**Po zvážení všech podkladů, rozhodl orgán ochrany přírody, na základě výše uvedených skutečností tak, jak je uvedeno ve výroku.**



Toto závazné stanovisko je závaznou součástí rozhodnutí, která budou ve věci vydána podle zvláštních předpisů. Žadatel je povinen plnit podmínky v něm stanovené ode dne, kdy tato rozhodnutí nabyla právní moci, popřípadě ve lhůtách v nich určených. Platnost vydaného stanoviska je totožná s platností těchto rozhodnutí a prodlužuje se současně s prodloužením jejich platnosti podle zvláštních předpisů. Neřeší se jím majetkoprávní ani uživatelské vztahy k dotčeným pozemkům.

Mgr. Kristýna Kosová  
oprávněná úřední osoba  
referent odboru

Obdrží na doručenkou účastníci řízení:

1. IM-Projekt, inženýrské a mostní konstrukce, s.r.o., Vodní 970/1, 602 00 Brno - Staré Brno
2. Krajská správa a údržba silnic Středočeského kraje, příspěvková organizace, Zborovská 81/11, 150 00 Praha – Smíchov

Na vědomí:

3. Městský úřad Kutná Hora, odbor dopravy a silničního hospodářství, Havlíčkovo náměstí 552/1, 284 01 Kutná Hora
4. Obec Opatovice I, Opatovice I 35, 286 01 Opatovice I

# Doručenka datové zprávy

**Věc:** OPaK - Zásah do významného krajinného prvku § 4 odst 2  
**ID zprávy:** 717938243  
**Datum a čas dodání:** 15.10.2019 v 15:08:59  
**Datum a čas doručení:** 17.10.2019 v 10:19:05

---

**Adresát:** IM-Projekt, inženýrské a mostní konstrukce, s.r.o., Vodní 970/1, 60200 Brno, CZ  
**ID schránky:** 3dtbsqc

---

**Zmocnění:** Nezadáno  
**Odstavec:** Nezadáno  
**Naše číslo jednací:** MKH/099825/2019  
**Naše spisová značka:** MKH/094639/2019/03  
**Vaše číslo jednací:** Nezadáno  
**Vaše spisová značka:** Nezadáno  
**K rukám:** Nezadáno  
**Do vlastních rukou:** Ne  
**Doručení fikcí zakázáno:** Ne

---

## Události zprávy:

**15.10.2019 v 15:08:58** EV0: Datová zpráva byla podána.  
**15.10.2019 v 15:08:59** EV5: Datová zpráva byla dodána do datové schránky příjemce. Je-li příjemcem datové zprávy orgán veřejné moci vystupující v postavení orgánu veřejné moci, byla datová zpráva tímto okamžikem doručena.  
**17.10.2019 v 10:19:05** EV12: Přihlásila se pověřená osoba s právem přístupu ke zprávě ve smyslu § 8, odst. 6 zákona č. 300/2008 Sb., v platném znění. Datová zpráva je nyní doručena. Případné dřívější datum doručení fikcí nebo doručení dodáním do schránky orgánu veřejné moci není dotčeno.

---



\* M U K H S P 0 4 7 5 2 2 6 \*

**MĚSTSKÝ ÚŘAD KUTNÁ HORA**  
Havlíčkovo náměstí 552/1, 284 01 Kutná Hora, IČ: 00236195  
**odbor životního prostředí**  
sídlo odboru: Radnická 178, Kutná Hora  
tel.: 327 710 111\*, fax: 327 710 364, ID: b65bfx3  
e-mail: podatelna@kutnahora.cz, www.mu.kutnahora.cz

V Kutné Hoře dne: 1.11.2019  
Spis. zn.: 094638/2019/ZPR/POM  
Č.j. MKH/107698/2019  
Vyřizuje: Ing. Pospíšilová  
Telefon: 327 710 265  
E-mail: pospisilova@mu.kutnahora.cz

Dle rozdělovníku

## ROZHODNUTÍ

### Výroková část:

Městský úřad Kutná Hora, odbor životního prostředí, jako vodoprávní úřad příslušný podle § 104 odst. 2 písm. c) a § 106 odst. 1 zákona č. 254/2001 Sb., o vodách a o změně některých zákonů, ve znění pozdějších předpisů (vodní zákon), a místně příslušný podle § 11 odst. 1 zákona č. 500/2004 Sb., správní řád, ve znění pozdějších předpisů, na základě žádosti, kterou dne 23.9.2019 podala

**Krajská správa a údržba silnic Středočeského kraje, příspěvková organizace, IČO 00066001, Zborovská 81, 150 00 Praha 5-Smíchov, kterou zastupuje IM-Projekt, inženýrské a mostní konstrukce, s.r.o., IČO 27689328, Vodní 970, Staré Brno, 602 00 Brno 2**

(dále jen "žadatel"), a na základě tohoto posouzení:

I. Podle § 17 odst. 1 písm. a) vodního zákona

### v y d á v á s o u h l a s

ke stavbě, která může ovlivnit vodní poměry na pozemcích, na nichž se nachází koryto vodního toku, nebo na pozemcích s takovými pozemky sousedících:

### „III/0172 Opatovice, most ev.č. 0172-1 - PD“

na místě:

|  |                                       |
|--|---------------------------------------|
| Název kraje                                      | Středočeský kraj                      |
| Název obce                                       | Opatovice I                           |
| Identifikátor katastrálního území                | 620882                                |
| Název katastrálního území                        | Opatovice I                           |
| Parcelní čísla dle evidence katastru nemovitostí | parc. č. 806/3, 597                   |
| Číselný identifikátor vodního toku               | 10176201                              |
| Název vodního toku                               | Opatovický potok                      |
| Číslo hydrologického pořadí a podpořadí          | 1-04-01-028-0-00                      |
| Umístění jevu vůči břehu (Č 09)                  | hráz Mlýnského rybníka, koryto potoka |
| Přímé určení polohy (souřadnice X, Y)            | 1076622; 687315                       |

- v tomto rozsahu: stávající most ev. č. 0172 – 1 přes bezpečnostní přepad Mlýnského rybníka bude zbourán a nahrazen mostem novým. **Most** je navržen jako železobetonový polorám o jednom poli. Silnice III/0172 bude rekonstruována v délce 236,79 m. **Chodníky** budou nově vybudovány v místě hráze Mlýnského rybníka v délce 95,27 m a rekonstruovány v délce 11,31 m na konci řešeného úseku. **Rekonstrukce vozovky** bude spočívat v odstranění stávající konstrukce vozovky, sanaci podloží a pokládce nových konstrukčních vrstev vozovky z asfaltového betonu. **Opěrná zeď** bude mít celkovou

délku 69 m a maximální výšku 3,571m. Prvních 9 m opěrné zdi bude provedeno jako opěrná zeď z betonových prefabrikátů. Dalších 60 m bude provedeno jako pilotová stěna, která bude svázaná železobetonovým prahem. **Vodovod** bude přeložen z důvodu kolize s novou opěrnou zdí nebo jejími výkopy, délka přeložky bude 66,19 m. **Dešťová kanalizace** na začátku úseku bude přeložena pod pravý jízdní pruh. Délka přeložky bude 63,55 m. Výpust Mlýnského rybníka bude odstraněna z důvodu rozšíření hráze rybníka. Nová výpust bude provedena z betonových trub DN=400 mm, včetně prefabrikovaného betonového otevřeného požeráku. **Požerák** bude propojen s korunou hráze pomocí ocelové lávky délky 10,00 m s polorošty a oboustranným zábradlím. Délka výpustního potrubí bude 22,30m. Vyústění bude provedeno skrz zídku z kamenného zdiva do vývaru zpevněného kamennou dlažbou do betonu. Součástí objektu bude také nové **loviště** z makadamu o rozměrech 5x6 m, **kádiště** z betonových panelů o rozměrech 8x6 m, **přístupová cesta a schodiště**. **Bezpečnostní přepad** bude odstraněn spolu se stávajícím mostem. Nový bezpečnostní přepad bude z železobetonu o vnitřních rozměrech 11,10x6,80 m. Dno bude zpevněno kamennou dlažbou do betonu. Součástí objektu bude také **skluz a vývar** na povodňové straně mostu z lomového kamene do betonu délky 10 m a navazující zpevnění vodního toku a jeho napojení na stávající stav z kamenné rovnániny.

#### Podmínky souhlasu podle ustanovení § 17 odst. 2 vodního zákona:

1. **Souhlas se vztahuje na stavební objekty, k jejichž povolení není příslušný zdejší vodoprávní úřad (most, chodníky, rekonstrukce vozovky, opěrná zeď)** ostatní stavební objekty jsou součástí vodního díla nebo sami vodním dílem jsou a podmínky, za kterých mohou být realizovány budou uvedeny ve stavebním povolení, k jehož vydání je příslušný zdejší vodoprávní úřad, případně v závazném stanovisku, které zdejší vodoprávní úřad vydá jako podklad pro vydání stavebního povolení ve společném stavebním řízení souboru staveb, kdy hlavní stavbou bude stavba jiná než stavba vodního díla a soubor staveb bude povolovat jiný příslušný stavební úřad.
2. Stavební činností nebude ohrožena jakost povrchových nebo podzemních vod zejména závadnými látkami. Na stavbě budou k dispozici prostředky pro likvidaci případné havárie. Veškerá mechanizace používaná na stavbě bude obsahovat ekologické provozní náplně.
3. Pozemky dotčené stavbou, stavební objekty budou uvedeny do stavu, který odpovídá jejich dnešnímu způsobu užívání.
4. Před vydáním stavebního povolení bude zdejšímu vodoprávnímu úřadu podána žádost o schválení havarijního plánu na stavbu.
5. Budou splněny podmínky uvedené ve stanovisku správce povodí – Povodí Labe, státní podnik ze dne 6.8.2019, č.j.: PLa/2019/030638:
  - zahájení a ukončení stavby bude předem oznámeno správci vodního toku, tj. Povodí Labe, státní podnik, Provoznímu středisku Čáslav - úsekovému technikovi.
  - žádná stavební úprava nesmí zmenšit kapacitu spodní výpusti, odpadu od spodní výpusti v mostu ani kapacitu bezpečnostního přelivu, který by měl být dimenzován na  $Q_{100}$
6. Doba, po kterou se souhlas uděluje: 2 roky ode dne nabytí právní moci tohoto rozhodnutí.

#### Účastníci řízení na něž se vztahuje rozhodnutí správního orgánu (§ 27 odst. 1 správního řádu):

Krajská správa a údržba silnic Středočeského kraje, příspěvková organizace, Zborovská 81, 150 00 Praha 5-Smíchov

#### Odůvodnění:

Krajská správa a údržba silnic Středočeského kraje, příspěvková organizace, Zborovská 81, 150 00 Praha 5-Smíchov, zastoupená na základě plné moci společností IM-Projekt, inženýrské a mostní konstrukce, s.r.o., IČO 27689328, Vodní 970, Staré Brno, 602 00 Brno 2, podala dne 23.9.2019 žádost o vydání souhlasu ke stavbě na pozemcích, na nichž se nachází koryto vodního toku, nebo na pozemcích s takovými pozemky sousedících a tato stavba může ovlivnit vodní poměry.

Žádost byla doložena doklady vyžadovanými vyhláškou č. 183/2018 Sb., o dokladech žádosti o rozhodnutí nebo vyjádření a o náležitostech povolení, souhlasu a vyjádření vodoprávního úřadu a dalšími doklady, a to:

- Projektová dokumentace č. z.: 2018644 z 10/2018, zpracovatel IM-Projekt, inženýrské a mostní konstrukce, s.r.o.
- Plná moc k zastupování pro IM-Projekt, inženýrské a mostní konstrukce, s.r.o., IČO 27689328, Vodní 970, Staré Brno, 602 00 Brno 2 ze dne 26.7.2018.
- Stanovisko správce povodí – Povodí Labe, státní podnik ze dne 6.8.2019, č.j.: PLa/2019/030638.

Dle vyjádření Povodí Labe, státního podniku ze dne 6.8.2019, č.j.: PLa/2019/030638 jako správce vodního toku Opatovický potok a příslušného správce povodí je z hlediska zájmů daných Národním plánem povodí Labe a Plánem dílčího povodí Horního a středního Labe uvedený záměr možný, neboť lze předpokládat, že nedojde ke zhoršení chemického a ekologického stavu/potenciálu dotčeného útvaru povrchových vod a chemického a kvantitativního stavu útvaru podzemních vod, a že nebude znemožněno dosažení jejich dobrého stavu/potenciálu.

Vodoprávní úřad v souladu s § 17 odst. 2 vodního zákona stanovil v souhlasu podmínky, za kterých jej uděluje. Vodoprávní úřad se s podmínkami správce povodí Povodí Labe, státní podnik ztotožnil a zapracoval je do podmínek rozhodnutí, neboť chrání zájmy sledované vodním zákonem a souvisejícími právními předpisy a jsou s nimi v souladu.

Vodoprávní úřad před vydáním souhlasu v souladu s § 17 odst. 5 vodního zákona posoudil možnost zhoršení dobrého stavu nebo dobrého ekologického potenciálu záměrem dotčeného útvaru povrchové vody. Vodoprávní úřad před vydáním souhlasu posoudil, zda provedením záměru nedojde k takové změně fyzikálních poměrů, která by vedla ke znemožnění dosažení dobrého stavu nebo dobrého ekologického potenciálu záměrem dotčeného útvaru povrchové vody.

Vodoprávní úřad došel k závěru, že provedení záměru nemůže vést ke zhoršení či znemožnění dosažení dobrého stavu nebo dobrého ekologického potenciálu dotčeného útvaru povrchové nebo podzemní vody na základě předloženého stanoviska správce povodí.

Při přezkoumání žádosti a na základě shromážděných právně významných skutečností nebyly shledány důvody bránící souhlasu.

#### **Poučení účastníků:**

Proti tomuto rozhodnutí se lze odvolat podle § 81 až § 85 do 15 dnů ode dne jeho oznámení ke Krajskému úřadu Středočeského kraje podáním u zdejšího správního orgánu.

Odvolání se podává s potřebným počtem stejnopisů tak, aby jeden stejnopis zůstal správnímu orgánu a aby každý účastník dostal jeden stejnopis. Nepodá-li účastník potřebný počet stejnopisů, vyhotoví je správní orgán na náklady účastníka. Odvoláním lze napadnout výrokovou část rozhodnutí, jednotlivý výrok nebo jeho vedlejší ustanovení. Odvolání jen proti odůvodnění rozhodnutí je nepřipustné.

*Otisk úředního razítka*

Ing. Martina Pospíšilová  
oprávněná úřední osoba  
referent odboru

#### **Poplatek:**

Správní poplatek podle zákona č. 634/2004 Sb., o správních poplatcích se nevyměřuje.

#### **Obdrží:**

účastníci (dodejky)

IM-Projekt, inženýrské a mostní konstrukce, s.r.o., IDDS: 3dtbsqc

Povodí Labe, státní podnik, IDDS: dbyt8g2

Obec Opatovice I, IDDS: imgby5p

# Doručenka datové zprávy

**Věc:** rozhodnutí - souhlas (DAL 1)**ID zprávy:** 723591891**Datum a čas dodání:** 05.11.2019 v 15:08:04**Datum a čas doručení:** 06.11.2019 v 12:04:31**Adresát:** IM-Projekt, inženýrské a mostní konstrukce, s.r.o., Vodní 970/1, 60200 Brno, CZ**ID schránky:** 3dtbsqc**Zmocnění:** Nežadáno**Odstavec:** Nežadáno**Naše číslo jednací:** MKH/107698/2019**Naše spisová značka:** MKH/094638/2019/02**Vaše číslo jednací:** Nežadáno**Vaše spisová značka:** Nežadáno**K rukám:** Nežadáno**Do vlastních rukou:** Ano**Doručení fikcí zakázáno:** Ne

## Události zprávy:

**05.11.2019 v 15:08:04** EV0: Datová zpráva byla podána.**05.11.2019 v 15:08:04** EV5: Datová zpráva byla dodána do datové schránky příjemce. Je-li příjemcem datové zprávy orgán veřejné moci vystupující v postavení orgánu veřejné moci, byla datová zpráva tímto okamžikem doručena.**06.11.2019 v 12:04:31** EV12: Přihlásila se pověřená osoba s právem přístupu ke zprávě ve smyslu § 8, odst. 6 zákona č. 300/2008 Sb., v platném znění. Datová zpráva je nyní doručena. Případné dřívější datum doručení fikcí nebo doručení dodáním do schránky orgánu veřejné moci není dotčeno.



\* M U K H S P 0 5 4 1 5 8 1 5 \*

**MĚSTSKÝ ÚŘAD KUTNÁ HORA**  
Havlíčkovo náměstí 552/1, 284 01 Kutná Hora, IČ: 00236195  
**odbor životního prostředí**  
sídlo odboru: Radnická 178, Kutná Hora  
tel.: 327 710 111\*, fax: 327 710 364, ID: b65bfx3  
e-mail: podatelna@kutnahora.cz, www.mu.kutnahora.cz

V Kutné Hoře dne: 27.8.2020  
Spis. zn.: 087696/2020/ZPR/POM  
Č.j. MKH/103968/2020  
Vyřizuje: Ing. Pospíšilová  
Telefon: 327 710 265  
E-mail: pospisilova@mu.kutnahora.cz

Dle rozdělovníku

## ROZHODNUTÍ

### Výroková část:

Městský úřad Kutná Hora, odbor životního prostředí, jako vodoprávní úřad příslušný podle § 104 odst. 2 písm. c) a § 106 odst. 1 zákona č. 254/2001 Sb., o vodách a o změně některých zákonů (vodní zákon), ve znění pozdějších předpisů (dále jen "vodní zákon"), ve správním řízení posoudil žádost, kterou dne 29.7.2020 podala

**Krajská správa a údržba silnic Středočeského kraje, příspěvková organizace, IČO 00066001, Zborovská 81, 150 00 Praha 5-Smíchov, kterou zastupuje IM-Projekt, inženýrské a mostní konstrukce, s.r.o., IČO 27689328, Vodní 970, Staré Brno, 602 00 Brno 2**

(dále jen "žadatel"), a na základě tohoto posouzení podle ustanovení § 39 odst. 2 písm. a) vodního zákona:

### schvaluje

**Havarijní plán (HP) pro případ havarijního úniku závadných látek**

pro stavbu: **III/0172 Opatovice, most ev.č. 0172-1**

SO 301 Přeložka vodovodu, SO 302 Přeložka dešťové kanalizace, SO 351 Výpust,  
SO 352 Bezpečnostní přepad

(dále jen "záměr") na místě:

|  |  |
|--|--|
| Název kraje                                      | Středočeský kraj   |
| Název obce                                       | Opatovice I  |
| Identifikátor katastrálního území                | 620882   |
| Název katastrálního území                        | Opatovice I  |
| Parcelní čísla dle evidence katastru nemovitostí | parc. č. 37, 597, 615/10, 806/3, 841/1                   |
| Číselný identifikátor vodního toku               | 10176201   |
| Název vodního toku                               | Opatovický potok   |
| Číslo hydrologického pořadí a podpořadí          | 1-04-01-0280-0-00  |
| Umístění jevu vůči břehu (Č 09)                  | vodní tok  |
| Útvar povrchových vod                            | HSL_1280 – Vrchlice od pramene po vzdutí nádrže Vrchlice |
| Přímé určení polohy (souřadnice X, Y)            | 1076622; 687315  |

### za těchto podmínek:

1. Průběžně kontrolovat a doplňovat potřebné vybavení a prostředky ke zneškodnění úkapů, případně ke zneškodnění havárie i k odstraňování jejího škodlivého následku. Místo pro jejich uskladnění bude s volným přístupem pro obsluhu.
2. V havarijním plánu bude vyplněn protokol o seznámení odpovědných pracovníků s havarijním plánem a tento protokol bude průběžně aktualizován.

Plán havarijních opatření se schvaluje **na dobu do ukončení stavby.**

Účastníci řízení podle § 27 odst. 1 správního řádu, na něž se vztahuje rozhodnutí správního orgánu:

Krajská správa a údržba silnic Středočeského kraje, příspěvková organizace, Zborovská 81, 150 00 Praha 5-Smíchov

### **Odůvodnění:**

Dne 29.7.2020 podal žadatel žádost o schválení havarijního plánu pro stavbu vodoprávním úřadem. Tímto dnem bylo zahájeno vodoprávní řízení.

Havarijní plán vypracovala IM-PROJEKT, Inženýrské a mostní konstrukce, s.r.o., Ohrazenická 169, Pardubice - zodpovědný projektant Ing. Martin Vašák, autorizovaný technik pro mosty a inženýrské konstrukce, ČKAIT – 1002663 v říjnu 2018.

Stavební práce budou prováděny nad vodním tokem Opatovický potok na hrázi rybníka Mlýnského rybníka. Účelem záměru stavby souboru staveb je kompletní rekonstrukce mostu ev.č. 0172-1 přes bezpečnostní přepad Mlýnského rybníka, která bude spočívat v jeho demolici a výstavbě nového mostu včetně bezpečnostního přepadu. Vzhledem k úpravě šířkového a směrového řešení silnice bude nutné také rozšířit korunu hráze na návodním lici a vybudovat výpusť rybníka. Součástí stavby bude přeložka vodovodu a dešťové kanalizace.

Při výše uvedené stavbě může dojít k úniku závadných látek (motorový olej a motorová nafta) a tím ke znečištění povrchových nebo podzemních vod při poškození nebo havárii stavebních strojů.

Plán havarijních opatření je podkladem pro operativní zásah v případě úniku závadných látek, při manipulaci s nimi, při jejich skladování, dopravě, v případě zneškodnění havárie a odstranění jejího škodlivého následku.

Posouzení vodoprávního úřadu:

Vodoprávní úřad v provedeném řízení přezkoumal předloženou žádost z hledisek uvedených v ustanoveních vodního zákona a zjistil, že jejím uskutečněním nebo užíváním nejsou ohroženy zájmy chráněné vodním zákonem a zvláštními předpisy. Při přezkoumání žádosti a na základě shromážděných právně významných skutečností nebyly shledány důvody bránící schválení.

Vodoprávní úřad proto rozhodl, jak je uvedeno ve výroku rozhodnutí, za použití ustanovení právních předpisů ve výroku uvedených.

Účastníci řízení - další dotčené osoby:

Povodí Labe, státní podnik

### **Poučení účastníků:**

Proti tomuto rozhodnutí se lze odvolat dle § 81 a následujících správního řádu do 15 dnů ode dne jeho oznámení ke Krajskému úřadu Středočeského kraje, podáním u zdejšího správního orgánu.

Odvolání se podává s potřebným počtem stejnopisů tak, aby jeden stejnopis zůstal správnímu orgánu a aby každý účastník dostal jeden stejnopis. Nepodá-li účastník potřebný počet stejnopisů, vyhotoví je správní orgán na náklady účastníka. Odvoláním lze napadnout výrokovou část rozhodnutí, jednotlivý výrok nebo jeho vedlejší ustanovení. Odvolání jen proti odůvodnění rozhodnutí je nepřípustné.

Ing. Martina Pospíšilová  
oprávněná úřední osoba  
referent odboru

### **Přílohy pro žadatele:**

- Havarijní plán stavby

### **Obdrží:**

účastníci (dodejky)

IM-Projekt, inženýrské a mostní konstrukce, s.r.o., IDDS: 3dtbsqc  
Povodí Labe, státní podnik, IDDS: dbyt8g2

# Doručenka datové zprávy

**Věc:** rozhodnutí - souhlas (DAL 1)  
**ID zprávy:** 816278904  
**Datum a čas dodání:** 27.08.2020 v 13:06:19  
**Datum a čas doručení:** 31.08.2020 v 16:42:34

---

**Adresát:** IM-Projekt, inženýrské a mostní konstrukce, s.r.o., Vodní 970/1, 60200 Brno, CZ  
**ID schránky:** 3dtbsqc

---

**Zmocnění:** Nežadáno  
**Odstavec:** Nežadáno  
**Naše číslo jednací:** MKH/103968/2020  
**Naše spisová značka:** MKH/087696/2020/04  
**Vaše číslo jednací:** Nežadáno  
**Vaše spisová značka:** Nežadáno  
**K rukám:** Nežadáno  
**Do vlastních rukou:** Ano  
**Doručení fikcí zakázáno:** Ne

---

## Události zprávy:

**27.08.2020 v 13:06:19** EV0: Datová zpráva byla podána.  
**27.08.2020 v 13:06:19** EV5: Datová zpráva byla dodána do datové schránky příjemce. Je-li příjemcem datové zprávy orgán veřejné moci vystupující v postavení orgánu veřejné moci, byla datová zpráva tímto okamžikem doručena.  
**31.08.2020 v 16:42:34** EV12: Přihlásila se pověřená osoba s právem přístupu ke zprávě ve smyslu § 8, odst. 6 zákona č. 300/2008 Sb., v platném znění. Datová zpráva je nyní doručena. Případné dřívější datum doručení fikcí nebo doručení dodáním do schránky orgánu veřejné moci není dotčeno.

---



## MĚSTSKÝ ÚŘAD KUTNÁ HORA

Havlíčkovo náměstí 552/1, 284 01 Kutná Hora, IČ: 00236195

Odbor životního prostředí

sídlo odboru: Radnická 178, Kutná Hora

e-mail: [podatelna@kutnahora.cz](mailto:podatelna@kutnahora.cz)

tel.: 327 710 111, ID DS: b65bf3

[mu.kutnahora.cz](http://mu.kutnahora.cz)

Váš dopis ZN.: žádost  
Ze dne: 10. 02. 2020  
Naše Č.j.: MKH/020008/2020  
SpZN.: MKH/014888/2020/03/ZPR/KrK  
Vyřizuje: Ing. Kristýna Krepsová  
Tel.: 327710259  
E-mail: [krepsova@mu.kutnahora.cz](mailto:krepsova@mu.kutnahora.cz)  
Datum: 25. 02. 2020

### Z Á V A Z N É S T A N O V I S K O

**Městský úřad Kutná Hora**, odbor životního prostředí, věcně a místně příslušný orgán ochrany zemědělského půdního fondu, podle § 13 odstavce 1 písm. a) a podle § 15 písmene j) zákona ČNR číslo 334/1992 Sb., o ochraně zemědělského půdního fondu, ve znění pozdějších předpisů, dále jen zákona, v souladu s ustanovením § 66 zákona č. 128/2000 Sb., o obcích, ve znění pozdějších předpisů a v souladu s § 149 odst. 1 zákona č. 500/2004 Sb., správní řád, ve znění pozdějších předpisů, **uděluje žadateli Krajské správě a údržbě silnic Středočeského kraje, příspěvková organizace, IČO: 000 66 001, se sídlem Zborovská 81/11, 150 00 Praha 5 – Smíchov, zastoupena na základě plné moci ze dne 26. 07. 2018 společností IM-Projekt, inženýrské a mostní konstrukce, s.r.o., IČO: 276 89 328, se sídlem Vodní 970/1, 602 00 Brno, v souladu s § 9 odst. 8 zákona, souhlas s trvalým odnětím ze zemědělského půdního fondu.**

K trvalému odnětí ze zemědělského půdního fondu dojde v rámci stavební akce „III/0172 Opatovice, most ev. č. 0172-1 - PD“. Celková výměra odnětí činí 225 m<sup>2</sup>.

#### Správní orgán:

**1) Podle § 9 odst. 8 písm. a) zákona vymezuje k odnětí ze zemědělského půdního fondu:**

|  |                   |
|--|-------------------|
| část pozemku č. p. dle KN  | 37                |
| katastrální území  | Opatovice I       |
| druh pozemku   | zahrada           |
| BPEJ   | 52914             |
| třída ochrany  | III.              |
| celková odnímaná výměra pro stavbu „III/0172 Opatovice, most ev. č. 0172-1 - PD“ | 17 m <sup>2</sup> |

|  |                      |
|--|----------------------|
| část pozemku č. p. dle KN  | 38/2                 |
| katastrální území  | Opatovice I          |
| druh pozemku   | trvalý travní porost |
| BPEJ   | 52914                |
| třída ochrany  | III.                 |
| celková odnímaná výměra pro stavbu „III/0172 Opatovice, most ev. č. 0172-1 - PD“ | 208 m <sup>2</sup>   |

**2) Podle § 9 odst. 8 písm. b) zákona stanovuje povinnost provedení skrývky kulturních vrstev půdy před započítáním prací v mocnosti 0,15 m a v rozsahu cca 8,25 m<sup>3</sup>.**

**Žadatel:**

a) Na pozemku p.č. 37 dle KN v k.ú. Opatovice I je navržen trvalý zábor zemědělského půdního fondu z důvodu odláždění koryta Opatovického potoka na výtoku z výpusti Mlýnského rybníka, proto zde nebude prováděna skrývka kulturních vrstev. Skrývka bude tedy provedena pouze na pozemku p.č. 38/2 dle KN v k.ú. Opatovice I a bude využita na tomto pozemku k vyrovnaní terénu po výkopu pro kabelovou trasu přeložky veřejného osvětlení. Vlastník tohoto pozemku s umístěním skrývky souhlasí, což stvrzuje svým podpisem na předloženém písemném souhlasu. Změnu druhu pozemku zajistí vlastník do dne ohlášení dokončení stavby stavebnímu úřadu.

b) O činnostech souvisejících se skrývkou, přemístěním, rozprostřením či jiným využitím, uložením, ochranou a ošetřováním skrývaných kulturních vrstev půdy vede protokol (pracovní deník), v němž se uvádějí všechny skutečnosti rozhodné pro posouzení správnosti, úplnosti a účelnosti využívání těchto zemin.

**3) Podle § 9 odst. 8 písm. d) zákona nebudou předepsány odvody.**

Odvody za trvale odňatou půdu se nestanoví, jde-li o odnětí zemědělské půdy ze zemědělského půdního fondu pro stavby dálnic, silnic a místních komunikací, včetně jejich součástí a příslušenství.

**4) Podle § 9 odst. 8 písm. e) zákona se pro předložený záměr nevymezují etapy.**

Realizace předloženého záměru není dle projektové dokumentace a žádosti rozdělena na etapy, proto nejsou etapy správním orgánem vymezeny.

**Odůvodnění**

Orgán ochrany zemědělského půdního fondu obdržel žádost o vydání souhlasu k trvalému odnětí půdy ze zemědělského půdního fondu. K žádosti byly doloženy podklady podle § 9 odst. 6 zákona.

K trvalému odnětí ze zemědělského půdního fondu dojde v rámci stavební akce „III/0172 Opatovice, most ev. č. 0172-1 - PD“. Na pozemku p.č. 38/2 dle KN v k.ú. Opatovice I je trvalý zábor zemědělského půdního fondu navržen v převážně místě stávajících zpevněných ploch, tj. chodníku a stávající komunikace III/0172. Na pozemku p.č. 37 dle KN v k.ú. Opatovice I je navržen trvalý zábor zemědělského půdního fondu z důvodu odláždění koryta Opatovického potoka na výtoku z výpusti Mlýnského rybníka, proto zde nebude prováděna skrývka kulturních vrstev. Stavba není v rozporu s územním plánem. Oba vlastníci výše uvedených pozemků se stavbou souhlasí. V zájmovém území stavby se dle veřejného registru půdy LPIS nenachází meliorační stavby ani protierozní opatření. Protože orgán ochrany zemědělského půdního fondu neshledal důvody, proč souhlas neudělit, bylo žádosti vyhověno v celém rozsahu.

Dojde-li do 5 let ode dne nabytí právní moci rozhodnutí, jehož závaznou součástí se stal tento souhlas s odnětím zemědělské půdy ze zemědělského půdního fondu, ke změně účelu využití plochy na účel využití, pro který se odvody stanovují, odvody se stanoví. Povinný k platbě odvodů je ten, jemuž svědčí oprávnění ke změně účelu využití. Při rozhodování o odvodech se vychází z právního stavu ke dni právně účinné změny účelu využití.

Souhlas s trvalým odnětím zemědělské půdy ze zemědělského půdního fondu je závaznou součástí rozhodnutí, která budou ve věci vydána podle zvláštních předpisů. Žadatel je povinen plnit podmínky v něm stanovené ode dne, kdy tato rozhodnutí nabyla právní moci, popřípadě ve lhůtách v nich určených. Platnost vydaného souhlasu je totožná s platností těchto rozhodnutí.



Souhlas pozbývá platnosti uplynutím 3 let ode dne jeho oznámení žadateli, nestal-li se podkladem pro řízení podle zvláštních právních předpisů. Podkladem pro zápis změny druhu pozemku v katastru nemovitostí je rozhodnutí podle zvláštních právních předpisů. Neřeší se jím majetkoprávní ani užívatelské vztahy k dotčeným pozemkům.

Ing. Kristýna Krepsová  
oprávněná úřední osoba  
referent odboru

Obdrží účastník řízení:

IM-Projekt, inženýrské a mostní konstrukce, s.r.o., Vodní 970/1, 602 00 Brno

Na vědomí:

Obecní úřad Červené Janovice, stavební úřad, Červené Janovice 102, 285 42 Červené Janovice

Městský úřad Kutná Hora, Odbor dopravy, Radnická 178, 284 01 Kutná Hora

# Doručenka datové zprávy

**Věc:** ZPF - Souhlas k trvalému odnětí půdy ze ZPF bez odvodu  
**ID zprávy:** 759497346  
**Datum a čas dodání:** 04.03.2020 v 15:06:22  
**Datum a čas doručení:** 05.03.2020 v 13:27:20

---

**Adresát:** IM-Projekt, inženýrské a mostní konstrukce, s.r.o., Vodní 970/1, 60200 Brno, CZ  
**ID schránky:** 3dtbsqc

---

**Zmocnění:** Nezádáno  
**Odstavec:** Nezádáno  
**Naše číslo jednací:** MKH/020008/2020  
**Naše spisová značka:** MKH/014888/2020/03  
**Vaše číslo jednací:** Nezádáno  
**Vaše spisová značka:** Nezádáno  
**K rukám:** Nezádáno  
**Do vlastních rukou:** Ne  
**Doručení fikcí zakázáno:** Ne

---

## Události zprávy:

**04.03.2020 v 15:06:21** EV0: Datová zpráva byla podána.  
**04.03.2020 v 15:06:22** EV5: Datová zpráva byla dodána do datové schránky příjemce. Je-li příjemcem datové zprávy orgán veřejné moci vystupující v postavení orgánu veřejné moci, byla datová zpráva tímto okamžikem doručena.  
**05.03.2020 v 13:27:20** EV12: Přihlásila se pověřená osoba s právem přístupu ke zprávě ve smyslu § 8, odst. 6 zákona č. 300/2008 Sb., v platném znění. Datová zpráva je nyní doručena. Případné dřívější datum doručení fikcí nebo doručení dodáním do schránky orgánu veřejné moci není dotčeno.

---



## MĚSTSKÝ ÚŘAD KUTNÁ HORA

Havlíčkovo náměstí 552/1, 284 01 Kutná Hora, IČ: 00236195

Odbor památkové péče, školství a kultury

sídlo odboru: Václavské náměstí 182, Kutná Hora

tel.: 327 710 111\*, ID DS: b65bfx3, mu.kutnahora.cz



Náše Č.j. : MKH/065762/2019  
Spisová zn.: MKH/065762/2019/02  
  
Vyřizuje: Naděžda Mottlová  
Tel.: 327710211  
E-mail: mottlova@mu.kutnahora.cz  
Datum: 11.7.2019

IM-Projekt, inženýrské a mostní konstrukce, s.r.o.  
Vodní 970/1  
Brno  
602 00

Vaše značka: 19325

**Věc : Vyjádření k akci: Okres Kutná Hora, III/0172 Opatovice, most ev.č. 0172-1**

Městský úřad Kutná Hora, odbor památkové péče, školství a kultury jako příslušný orgán státní památkové péče **nemá** k rekonstrukci mostu ev. č. 0172-1 přes bezpečnostní přepad Mlýnského rybníka v intravilánu obce Opatovice I, okres Kutná Hora **námitek**.

Upozorňujeme na ustanovení § 22 a § 23 zákona č. 20/1987 Sb., o státní památkové péči:

Má-li se provádět stavební činnost na území s archeologickými nálezy, jsou stavebníci již od doby přípravy stavby tento záměr oznámit Archeologickému ústavu Akademie věd České republiky (dále jen "AV ČR"), např. Archeologickému ústavu AV ČR, pracoviště Kutná Hora (Hloušecká 609, Kutná Hora, tel.: 327 511 730) a umožnit jemu nebo jiné oprávněné organizaci provést na dotčeném území záchranný archeologický výzkum.

O archeologickém nález, který nebyl učiněn při provádění archeologického výzkumu (mince, kamenné, kostěné, kovové nástroje, části nádob a pod.) musí být učiněno oznámení Archeologickému ústavu AV ČR nebo nejbližšímu muzeu buď přímo nebo prostřednictvím obce, v jejímž územním obvodu k archeologickému nález došlo. Oznámení o archeologickém nález je povinen učinit nálezce nebo osoba odpovědná za provádění prací, při nichž došlo k archeologickému nález, a to nejpozději druhý den po archeologickém nález nebo potom, kdy se o archeologickém nález dozvěděl. Archeologický nález i naleziště musí být ponechány beze změn až do prohlídky Archeologickým ústavem nebo muzeem, nejméně však po dobu pěti pracovních dnů po učiněném oznámení.

Je-li stavebníkem právnická osoba (s.r.o., a.s., obec, farnost apod.) nebo fyzická osoba, při jejímž podnikání (např. bytové i nebytové prostory, které budou pronajímány atp.) vznikla nutnost záchranného archeologického výzkumu, hradí náklady záchranného archeologického výzkumu tento stavebník; jinak hradí náklady organizace provádějící archeologický výzkum.

„otisk úředního razítka“

Naděžda Mottlová  
referent odboru

Obdrží:

Archeologický ústav AV ČR Praha, Hloušecká 609, 284 01 Kutná Hora

# Doručenka datové zprávy

**Věc:** vyjádření  
**ID zprávy:** 691581154  
**Datum a čas dodání:** 11.07.2019 v 12:03:53  
**Datum a čas doručení:** 11.07.2019 v 15:21:42

---

**Adresát:** IM-Projekt, inženýrské a mostní konstrukce, s.r.o., Vodní 970/1, 60200 Brno, CZ  
**ID schránky:** 3dtbsqc

---

**Zmocnění:** Nežadáno  
**Odstavec:** Nežadáno  
**Naše číslo jednací:** MKH/065762/2019  
**Naše spisová značka:** MKH/065762/2019/02  
**Vaše číslo jednací:** Nežadáno  
**Vaše spisová značka:** Nežadáno  
**K rukám:** Nežadáno  
**Do vlastních rukou:** Ne  
**Doručení fikcí zakázáno:** Ne

---

## Události zprávy:

**11.07.2019 v 12:03:53** EV0: Datová zpráva byla podána.  
**11.07.2019 v 12:03:53** EV5: Datová zpráva byla dodána do datové schránky příjemce. Je-li příjemcem datové zprávy orgán veřejné moci vystupující v postavení orgánu veřejné moci, byla datová zpráva tímto okamžikem doručena.  
**11.07.2019 v 15:21:42** EV12: Přihlásila se pověřená osoba s právem přístupu ke zprávě ve smyslu § 8, odst. 6 zákona č. 300/2008 Sb., v platném znění. Datová zpráva je nyní doručena. Případné dřívější datum doručení fikcí nebo doručení dodáním do schránky orgánu veřejné moci není dotčeno.

---



V Kutné Hoře 19.7.2019

č.j. ARUP-5812/2019

Váš dopis zn.: email 17.7.2019

|                    |  |
|--------------------|--|
| IM-Projekt, s.r.o. | stavebník: KSÚS střeďočeského kraje, přísp. org. |
| Ohrazenická 169    | Zborovská 81/11                                  |
| 530 09 Pardubice   | 150 21 Praha 5                                   |

**Vyjádření k projektované akci z hlediska archeologické památkové péče**

**akce - III/0172 Opatovice, rekonstrukce mostu ev.č. 0172-1**

Proti navrhované akci není z hlediska archeologické památkové péče námitek. Protože při výkopových pracích může dojít k narušení archeologických nálezů a situací, v souladu se zákonem č.20/87 Sb. O státní památkové péči v platném znění je třeba dodržet před zahájením akce tyto podmínky:

- 1) zajistit provedení archeologického dohledu v průběhu stavby uzavřením dohody o provedení archeologického výzkumu mezi investorem akce a Archeologickým ústavem AV ČR, Praha, v.v.i.
- 2) ohlásit termín zahájení akce po tom, co bylo vydáno stavební povolení, na adresu: ARÚ AV ČR Praha, pracoviště Kutná Hora, Hloušecká 609, 284 01, tel. 327 511 730.
- 3) oznámit průběh vlastních zemních a výkopových prací dodavatelem nejpozději 3 týdny před termínem na adresu uvedenou v bodu 2.

Včasná informace umožní koordinaci archeologického výzkumu s průběhem stavby a zabrání případným zdržením. Dle výše uvedených zákonů hradí náklady záchranného archeologického výzkumu investor akce.

Děkujeme za spolupráci.

  
PhDr. Radka Šumberová, Ph.D.  
vedoucí pracoviště Kutná Hora

Archeologický ústav AV ČR, Praha, v.v.i.  
Letenská 4, 118 01 Praha 1  
IČ: 67985912 DIČ: CZ67985912  
PRACOVISTĚ KUTNÁ HORA

Na vědomí: Obecní úřad Červené Janovice, stavební úřad, 285 42 Červené Janovice

TELEFON 495 088 111  
E-MAIL labe@pla.cz  
IČO 70890005  
DIČ CZ70890005  
IDDS dbyt8g2  
Obchodní rejstřík vedený u KS v Hradci Králové,  
oddíl A, vložka 9473

IM-Projekt, inženýrské mostní  
konstrukce, s.r.o.  
Ing. Martin Vašák  
Vodní 1  
602 00 Brno

VÁŠ DOPIS ZNAČKY / ZE DNE

ČÍSLO JEDNACÍ  
PLa/2019/030638

VYŘIZUJE/LINKA  
Ing. Veronika Kadlecová/666

HRADEC KRÁLOVÉ  
6.8.2019

### III/0172 Opatovice, most ev.č. 0172-1

Dne 10.7.2019 jsme obdrželi Vaši žádost o stanovisko k dokumentaci pro výše uvedenou akci, kterou zpracovala firma IM-Projekt, s.r.o. ve stupni pro územní řízení a stavební povolení s datem 10/2018. Podle předložené dokumentace se jedná o kompletní rekonstrukci mostu ev.č. 0172-1 přes bezpečnostní přepad Mlýnského rybníka v intravilánu obce Opatovice I. Rekonstrukce bude spočívat v jeho demolici a výstavbě nového mostu včetně bezpečnostního přepadu. Nový most je navržený jako železobetonový polorám o jednom poli s délkou přemostění 4 m, který bude uložen plošně u opěry 01 a hlubíně na mikropilotách u opěry 02. Most bude mít šířku 9,6 m. Spodní stavba mostu bude tvořena železobetonovými opěrami a zavěšenými křídly. Nosná konstrukce bude tvořena železobetonovou deskou s náběhy u opěr. Mostní svršek bude tvořen ŽB římsami a vozovkou z asfaltových vrstev. Koryto potoka v mostním otvoru bude zpevněno kamennou dlažbou do betonu a svahy kamennou rovinou. V rámci stavby bude také provedena rekonstrukce silnice v délce zhruba 235 m včetně napojení místní komunikace a sjezdů, rozšíření hráze Mlýnského rybníka včetně jejího opevnění, vybudování nového chodníku po pravé straně komunikace v místě hráze Mlýnského rybníka v délce 95 m včetně vybudování nové opěrné zdi a rekonstrukce částí stávajících chodníků na konci řešeného úseku v délce 11 m. V rámci stavby bude nově budována výpust rybníka, dále je řešena přeložka vodovodu, dešťové kanalizace a veřejného osvětlení. Dešťové vody jsou řešeny dle stávajícího. Stavba je umístěna na pozemcích p.p.č. 37, 38/2, 38/3, 69, 597, 615/7, 615/10, 806/3, 841/1, 841/8 a st.42, st.44, st.89 v k.ú. Opatovice I.

Při rekonstrukci dojde ke styku s vodním tokem Opatovický potok (IDVT 10176201), který je ve správě Povodí Labe, státní podnik.

Investorem akce bude: KSÚS Středočeského kraje, Zborovská 81/11, 150 21 Praha 5.

Stavba se nachází ve vodním útvaru číslo HSL\_1280 - Vrchlice od pramene po vzdutí nádrže Vrchlice, na souřadnicích (S-JTSK) Y: 687315, X: 1076622.

K navrhovanému záměru vydáváme následující **stanovisko správce povodí**:

- a) **Z hlediska zájmů daných platným Národním plánem povodí Labe a Plánem dílčího povodí Horního a středního Labe (ustanovení § 24 až 26 vodního zákona)** je uvedený záměr možný, protože lze předpokládat, že záměrem nedojde ke zhoršení chemického stavu a ekologického stavu / potenciálu dotčených útvarů povrchových vod a chemického stavu a kvantitativního stavu útvarů podzemních vod, a že nebude znemožněno dosažení jejich dobrého stavu / potenciálu.

**Toto hodnocení vychází z posouzení souladu předmětného záměru s výše uvedenými platnými dokumenty.**

b) **Z hlediska dalších zájmů sledovaných vodním zákonem a správy vodního toku Opatovický potok (IDVT 10176201)** souhlasíme s navrhovaným záměrem za předpokladu splnění následujících podmínek:

- Křížení s tokem Opatovický potok musí odpovídat ČSN 75 21 30 Křížení a souběhy vodních toků s drahami, pozemními komunikacemi a vedeními.
- Navržené řešení musí odpovídat normě ČSN 73 6201 Projektování mostních objektů.
- Navrhovaný záměr bezpečnostního přelivu, rozšíření hráze a spodní výpusti rybníka bude proveden v souladu s ČSN 75 2410 – Malé vodní nádrže, TNV 75 2401 – Vodní nádrže a zdrže, ČSN 75 2310 – Sypané hráze, TNV 75 2935 – Posuzování bezpečnosti vodních děl při povodni, TNV 75 2415 – Suché nádrže.
- Vzhledem k tomu, že v PD nebyla uvedena kapacita bezpečnostního přelivu, upozorňujeme, že by měla být dimenzována na  $Q_{100}$ .
- Nesmí dojít ke zmenšení kapacity spodní výpusti, ani ke zmenšení kapacity otvoru v mostu pro vodní tok Opatovický potok.
- Při výstavbě je nutné zabezpečit provoz stojů tak, aby nedocházelo k úniku ropných látek do toku a okolí.
- Požadujeme danou stavbu projednat se správcem Mlýnského rybníka.
- Zahájení a ukončení prací požadujeme oznámit na Povodí Labe, státní podnik – PS Čáslav (úsekový technik David Komberec - ☎ 327 313 341, mob.: 602 122 408, komberecd@pla.cz).

Upozorňujeme Vás na skutečnost, že Povodí Labe, státní podnik nenese odpovědnost za případné škody vzniklé průchodem velkých vod.

Toto stanovisko, které je podkladem pro vydání rozhodnutí nebo jiného opatření vodoprávního nebo jiného správního úřadu, nebo samosprávného orgánu, platí **2 roky** od data jeho vydání, pokud v této době nebylo využito pro vydání platného rozhodnutí nebo jiného opatření správními nebo samosprávnými orgány.


**Povodí Labe, státní podnik**

Víta Nejedlého 951/8

Slezské Předměstí

500 03 Hradec Králové

(6)

  
Mgr. Petr Ferbar  
vedoucí odboru  
péče o vodní zdroje

Příloha

1x PD

**Na vědomí**

PL – Z2 Pardubice (PS Čáslav)



# Povodí Labe, státní podnik

Víta Nejedlého 951/8, Slezské Předměstí, 500 03 Hradec Králové

TELEFON 495 088 111  
E-MAIL labe@pla.cz  
IČO 70890005  
DIČ CZ70890005  
IDDS dbyt8g2  
Obchodní rejstřík vedený u KS v Hradci Králové,  
oddíl A, vložka 9473

IM – Projekt, inženýrské a mostní  
konstrukce, s.r.o.  
Mgr. Markéta Vaněčková  
Vodní 1  
602 00 BRNO

VÁŠ DOPIS Č.J. / ZE DNE  
E-mail ze dne 2.2.2021

ČÍSLO JEDNACÍ  
PLa/Ja/2021/005263/1

VYŘIZUJE/LINKA  
Ing. Jansa/708  
jansap@pla.cz

HRADEC KRÁLOVÉ  
9.2.2021

## Povodňový plán pro stavbu „III/0172 Opatovice, most ev. č. 0172-1“

Na základě Vaší žádosti ze dne 2.2.2021 Vám sdělujeme naše stanovisko k zaslanému materiálu.

V rámci stavební akce bude provedena rekonstrukce mostu, opěrné zdi a silnice, přeložka inženýrských sítí, rekonstrukce bezpečnostního přelivu a výpusti rybníka. Stavební práce budou probíhat v intravilánu obce Opatovice I (obec v územní působnosti ORP Kutná Hora) s vyloučením silniční dopravy po dobu cca 7 měsíců.

K návrhu povodňového plánu stavby máme z hlediska správce vodního toku Opatovický potok (IDVT 10176201) následující připomínky:

- V textu povodňového plánu není uvedeno, jakým způsobem budou profilem hráze Mlýnského rybníka převáděny běžné i zvýšené průtoky ve vodním toku. Není ani zřejmé, zda se stavební práce budou provádět při snížené hladině v rybníku nebo za normálních provozních podmínek.
- Vodní stavy pro jednotlivé SPA a rámcovou činnost při jednotlivých SPA doporučujeme navrhnout následujícím způsobem:
  - Po dobu prací při rekonstrukci bezpečnostního přelivu a výpusti Mlýnského rybníka, jakož i při provádění prací na spodní stavbě doporučujeme 1. SPA (bdělost) stanovit jako průběžný po celou dobu provádění těchto prací. Při tomto SPA bude sledována hladina v rybníku a práce budou probíhat bez omezení.
  - 2. SPA (pohotovost) doporučujeme stanovit na takové úrovni, při jejímž dosažení a dále stoupající hladině v rybníku bude nutno přerušit stavební práce.
  - 3. SPA (ohrožení) doporučujeme vyhlášovat v případě nebezpečí přelítí hráze, kdy jsou ohroženy všechny části stavby a kdy začíná být ohrožováno zařízení staveniště.
- Vzhledem k předpokládanému rychlému vzestupu průtoků na Opatovickém potoce je třeba po celou dobu trvání stavby důsledně dodržovat preventivní opatření. Je třeba udržovat průtočnost profilem hráze a při přerušení stavebních prací vyvézt z ohroženého území stavební techniku a nezabudovaný stavební materiál.
- Při řešení povodňové situace je nezbytná spolupráce mezi zhotovitelem stavby (povodňovou komisí stavby), povodňovým orgánem obce a manipulantem na Mlýnském rybníku. V plánu spojení uveďte proto spojení (nejlépe mobily) na výše uvedené subjekty.
- V textu povodňového plánu se vyskytují „relikty“ pocházející z jiného povodňového plánu /str. 6 – Obec Horní Dunajovice, Správa a údržba silnic Jihomoravského kraje, [www.pmo.cz/](http://www.pmo.cz/).

Zahájení i ukončení stavebních prací požadujeme oznámit na naše Provozní středisko Čáslav. Příslušným úsekovým technikem je p. David Komberec – tel. 327 313 341, 602 122 408 (kontakty doplňte do plánu spojení).

Ing. Jiří Petr  
vedoucí odboru  
vodohospodářského dispečinku

**Na vědomí**  
Povodí Labe, státní podnik – závod Pardubice, PS Čáslav



# Povodí Labe, státní podnik

Víta Nejedlého 951/8, Slezské Předměstí, 500 03 Hradec Králové

TELEFON 495 088 111  
E-MAIL labe@pla.cz  
IČO 70890005  
DIČ CZ70890005  
IDDS dbyt8g2  
Obchodní rejstřík vedený u KS v Hradci Králové,  
oddíl A, vložka 9473

IM – Projekt, inženýrské a mostní  
konstrukce, s.r.o.  
Mgr. Markéta Vaněčková  
Vodní 1  
602 00 BRNO

VÁŠ DOPIS Č.J. / ZE DNE  
e-mail ze dne 2.2.2021

ČÍSLO JEDNACÍ  
PLa/Št/2021/005263/2

VYŘIZUJE/LINKA  
ing. Štůlcová/708  
stulcovap@pla.cz

HRADEC KRÁLOVÉ  
11.2.2021

## Stanovisko k Havarijnímu plánu stavby „III/0172 Opatovice, most ev. č. 0172-1“ v k.ú. Opatovice I (ORP Kutná hora)

Dne 2.2. 2021 jsme obdrželi žádost o stanovisko k výše zmíněnému Havarijnímu plánu.

K předloženému Havarijnímu plánu máme z hlediska správce Opatovického potoka (IDVT 10176201) následující připomínky:

- Po výběru zhotovitele stavby uveďte v Havarijním plánu kontakty na zodpovědné pracovníky stavby.
- V kapitole 6.1. Seznam adres a telefonická spojení uveďte kontaktní údaj na Povodí Labe, státní podnik – vodohospodářský dispečink - hlášení havárií – 495 088 730, jiné spojení na Povodí Labe, státní podnik není třeba neuvádět, dále si opravte spojení na ČIŽP, místně příslušný inspektorát je OI Praha – hlášení havárií - 731 405 313.

Dále Vás v souladu s § 39, odst. 2, písm. a), zákona č. 254/2001 Sb., o vodách žádáme o zaslání jednoho výtisku předmětného Havarijního plánu, po jejich schválení vodoprávním úřadem, pro naši služební potřebu na adresu našeho závodu - Povodí Labe, státní podnik, závod Pardubice, Cihelna 135, 530 09 Pardubice.

Toto stanovisko, které je podkladem pro vydání rozhodnutí nebo jiného opatření vodoprávního nebo jiného správního úřadu, nebo samosprávného orgánu, platí 2 roky od data jeho vydání, pokud v této době nebylo využito pro vydání platného rozhodnutí nebo jiného opatření správními nebo samosprávnými orgány.

Ing. Jiří Petr  
vedoucí odboru  
vodohospodářského dispečinku

Na vědomí  
PL, závod 2



PL0168921



**ČR – Hasičský záchranný sbor Středočeského kraje**  
**územní odbor Kutná Hora**  
Adresa: U Zastávky 280, 284 03 Kutná Hora

Ev. č. KH - 218 - 2/2019/PD

Kutná Hora 30. 7. 2019

Počet listů: 1  
Počet příloh: 1/PD

IM-Projekt,  
Inženýrské a mostní konstrukce, s.r.o.  
Vodní 1  
602 00 Brno

**Závazné stanovisko dotčeného orgánu na úseku požární ochrany**

(Vyřizuje: por. Ing. Jakub Grenar, tel.: 950 875 162, e-mail: jakub.grenar@sck.izscr.cz)

**Místo stavby** : Opatovice I, 286 01 Čáslav k. ú. 620882 Opatovice I, č. parc. st. 42, st. 44, st 89, 37, 38/2, 38/3, 69, 597, 615/7, 615/10, 806/3, 841/1, 841/8  
**Název stavby** : III/0172 Opatovice, most ev.č. 0172-1  
**Stavebník** : Středočeský kraj, Zborovská 81, 150 00 Praha  
**Předložená dokumentace** : Dokumentace k územnímu a stavebnímu řízení (Ing. Tomáš Páteček, 10/2018)

Hasičský záchranný sbor Středočeského kraje (dále jen „HZS Středočeského kraje“) jako věcně a místně příslušný dotčený orgán na úseku požární ochrany dle ustanovení § 7 odst. 4 zákona č. 320/2015 Sb., o Hasičském záchranném sboru České republiky a o změně některých zákonů (zákon o hasičském záchranném sboru), ve znění zákona č. 183/2017 Sb., a dle ustanovení § 26 odst. 2 písm. b) a ustanovení § 31 odst. 1 písm. b) zákona č. 133/1985 Sb., o požární ochraně, ve znění pozdějších předpisů (dále jen „zákon o požární ochraně“), posoudil v rozsahu níže uvedených podkladů výše uvedenou dokumentaci **předloženou dne: 3. 7. 2019** a vydává k ní v souladu s ustanovením § 31 odst. 3 zákona o požární ochraně a dále dle ustanovení § 149 odst. 1 zákona č. 500/2004 Sb., správní řád, ve znění pozdějších předpisů,

**SOUHLASNÉ ZÁVAZNÉ STANOVISKO.**

**Odůvodnění:**

HZS Středočeského kraje vycházel při vydání závazného stanoviska z těchto podkladů:

- Souhrnná technická zpráva (Ing. Tomáš Páteček, 10/2018).
- Koordinační situační výkres (Ing. Tomáš Páteček, 10/2018).

Posouzením předložené projektové dokumentace dle ustanovení § 46 odst. 1 vyhlášky č. 246/2001 Sb., o stanovení podmínek požární bezpečnosti a výkonu státního požárního dozoru (vyhláška o požární prevenci), ve znění vyhlášky č. 221/2014 Sb., v rozsahu výše uvedených podkladů dospěl HZS Středočeského kraje k závěru, že požárně bezpečnostní řešení splňuje obsahové náležitosti dle ustanovení § 41 vyhlášky o požární prevenci. Z obsahu posouzeného požárně bezpečnostního řešení vyplývá, že jsou splněny technické podmínky požární ochrany kladené na danou stavbu vyhláškou č. 23/2008 Sb., o technických podmínkách požární ochrany staveb, ve znění vyhlášky č. 268/2011 Sb.

**Upozornění:** Předložená dokumentace není opatřena autorizačním razítkem projektanta, který je oprávněn v rozsahu svého oboru, popřípadě specializace pro kterou mu byla udělena autorizace, vykonávat tyto vybrané a další odborné činnosti dle zákona č. 360/1992 Sb., o výkonu povolání autorizovaných architektů a o výkonu povolání autorizovaných inženýrů a techniků činných ve výstavbě, ve znění pozdějších předpisů.

Hasičský záchranný sbor  
Středočeského kraje  
Jana Palacha 1970  
272 01 Kladno  
26

plk. Ing. Jiří Pokorný  
ředitel územního odboru  
rada

**KRAJSKÁ HYGIENICKÁ STANICE**  
STŘEDOČESKÉHO KRAJE SE SÍDLEM V PRAZE

Váš dopis zn.:  
Ze dne:

IM-Projekt  
Vodní 1  
602 00 Brno

Spis. zn.: S-KHSSC 34715/2019  
Č. j.: KHSSC 39855/2019

Vyřizuje: E. Musílková, DiS.  
Tel.: 327 58 02 70  
E-mail: hok\_KH@khsts.cz

Datum: 31. 7. 2019

**PD pro stavební a územní řízení - III/0172 Opatovice, most v intravilánu obce ev. č. 0172-1 -**  
– závazné stanovisko Krajské hygienické stanice Středočeského kraje se sídlem v Praze

Na základě doplněné žádosti spol. IM-Projekt s. r. o., sídlo: Vodní 1, Brno, IČ: 27689328 ze dne 30. 7. 2019, posoudila Krajská hygienická stanice Středočeského kraje se sídlem v Praze jako dotčený správní úřad podle ust. § 77 zákona č. 258/2000 Sb., o ochraně veřejného zdraví a o změně některých souvisejících zákonů, ve znění pozdějších předpisů (dále jen „zákon“), místně a věcně příslušný dle ustanovení § 10 a § 11 odst. 1 písm. b) zákona č. 500/2004 Sb., správní řád, ve znění pozdějších předpisů (dále jen „správní řád“), a § 82 odst. 1 a 2 písm. i) zákona PD pro stavební a územní řízení - III/0172 Opatovice, most v intravilánu obce ev. č. 0172-1, a v souladu s ustanovením § 4 odst. 2 písm. a) zákona č. 183/2006 Sb., o územním plánování a stavebním řádu (stavební zákon), ve znění pozdějších předpisů, a § 149 odst. 1 správního řádu vydává toto

**závazné stanovisko:**

S předloženou

**PD pro stavební a územní řízení - III/0172 Opatovice, most v intravilánu obce ev. č. 0172-1**  
**s e s o u h l a s í**

**Odůvodnění:**

Předloženou PD vypracoval projektant Ing. Tomáš Páteček (10/2018). Projekt řeší rekonstrukci spočívající v demolici původního a výstavbě nového mostu v intravilánu obce Opatovice I, přes bezpečnostní přepad Mlýnského rybníka. V rámci stavby bude provedena rekonstrukce silnice o délce 235 m. V předložené PD je projektantem garantováno, že při stavební činnosti (od 7 do 21 hod.) budou dodrženy hygienické limity pro hluk ze stavební činnosti stanovené § 12 ve spojení s přílohou č. 3, část B Nařízením vlády č. 272/2011 Sb., o ochraně zdraví před nepříznivými účinky hluku a vibrací, ve znění pozdějších předpisů, vzhledem k nejbližším chráněným venkovním prostorům staveb v dané lokalitě pro posuzovanou denní dobu dle § 30 odst. 3 zákona č. 258/2000 Sb., ve znění pozdějších předpisů Dokumentace v posuzovaných částech splňuje požadavky zákona, proto mohlo být vydáno kladné závazné stanovisko.

MUDr. František Stehlík  
vedoucí odd. hyg.obecné a komunální  
pro okres Kutná Hora



# Doručenka datové zprávy

**Věc:** ZS 2019 - Doplnění žádosti - III/0172 Opatovice, most ev.č. 0172-1  
**ID zprávy:** 697550500  
**Datum a čas dodání:** 31.07.2019 v 13:49:58  
**Datum a čas doručení:** 31.07.2019 v 14:31:53

---

**Adresát:** IM-Projekt, inženýrské a mostní konstrukce, s.r.o., Vodní 970/1, 60200 Brno, CZ  
**ID schránky:** 3dtbsqc

---

**Zmocnění:** Nežadáno  
**Odstavec:** Nežadáno  
**Naše číslo jednací:** KHSSC 39855/2019  
**Naše spisová značka:** S-KHSSC 34715/2019  
**Vaše číslo jednací:** D19-380  
**Vaše spisová značka:** Nežadáno  
**K rukám:** Nežadáno  
**Do vlastních rukou:** Ne  
**Doručení fikcí zakázáno:** Ne

---

## Události zprávy:

**31.07.2019 v 13:49:58** EV0: Datová zpráva byla podána.  
**31.07.2019 v 13:49:58** EV5: Datová zpráva byla dodána do datové schránky příjemce. Je-li příjemcem datové zprávy orgán veřejné moci vystupující v postavení orgánu veřejné moci, byla datová zpráva tímto okamžikem doručena.  
**31.07.2019 v 14:31:53** EV12: Přihlásila se pověřená osoba s právem přístupu ke zprávě ve smyslu § 8, odst. 6 zákona č. 300/2008 Sb., v platném znění. Datová zpráva je nyní doručena. Případné dřívější datum doručení fikcí nebo doručení dodáním do schránky orgánu veřejné moci není dotčeno.

---

POLICIE ČESKÉ REPUBLIKY  
Krajské ředitelství policie Středočeského kraje  
Územní odbor Kutná Hora  
Dopravní inspektorát  
Na Náměti 421, 284 29 Kutná Hora

Č. j. KRPS-179739-1/ČJ-2019-010506-JL

Kutná Hora 2. července 2019

Počet stran: 2

## IM PROJEKT

Vodní 1

602 00 Brno

### Stanovisko k PD pro sloučení územní a stavební řízení

#### III/0172 Opatovice, most ev. č. 0172-1

Krajské ředitelství policie Středočeského kraje, územní odbor, Dopravní inspektorát Kutná Hora na základě Vaší žádosti a předložené projektové dokumentace na výše uvedenou akci Vám jakožto dotčený orgán po prostudování dokumentace sděluje následující:

- stanovisko dle § 16 odst. 2 písm. b) z. č. 13/1997 Sb., o pozemních komunikacích ve znění pozdějších předpisů
- vyjádření dle § 77 odst. 2 písm. b) z. č. 361/2000 Sb. o provozu na pozemních komunikacích a o změnách některých zákonů ve znění pozdějších předpisů ke stanovení místní úpravy provozu na pozemních komunikacích

PČR DI Kutná Hora

#### **souhlasí**

s výše uvedenou akcí dle předložené projektové dokumentace při dodržení následujících podmínek:

#### Místní úprava:

- Na pozemní komunikaci bude vyznačeno vodorovné dopravní značení č. V4 (Vodící čára)
- Před hasičskou zbrojnicí bude délka čáry/přerušení volena 1,5/1,5 viz TP

#### Přechodná úprava:

- Křižovatka K03 – Na sil. II/126 ve směru od Zbraslavic, před křižovatkou se sil. II/339, požadujeme doplnit DZ č. IP22 s informací o uzavírce a DZ č. IS11b s uvedením konkrétních cílů.
- V obci Opatovice I. bude stávající chodník zabezpečen proti vstupu chodců, např. DZ č. B30 atd.
- V případě souběhu s jinou uzavírkou musí být přednostně využívány DZ č. IS11b (s textem) místo navržených DZ č. IS11c (bez textu).

Obecné podmínky pro provedení stavby:

Stavba nebude prováděna v zimním období roku. Během celé stavby budou okolní pozemní komunikace udržovány v čistém stavu a nebude docházet k jejímu znečištění stavebními stroji. K provedení stavby v silničním pozemku je nutné povolení ke zvláštnímu užívání pozemních komunikací dle § 25 odst. 1 z. č. 13/1997 Sb. o pozemních komunikacích ve znění pozdějších předpisů a povolení k uzavírci dle § 24 citovaného zákona, které vydává silniční správní úřad. Předložený návrh DIO je pouze předběžný a slouží pro účely stavebního řízení. Před samotnou realizací uzavírky (cca 30 dní před začátkem akce) požadujeme předložit žádost o vyjádření k aktualizovanému návrhu DIO, včetně časového harmonogramu prací, který bude přizpůsoben a upraven výše uvedeným požadavkům, aktuální dopravní situaci v místě a aktuálním právním normám a technickým předpisům. K této žádosti přiložte kopii tohoto stanoviska.

Dopravní inspektorát si vyhrazuje právo toto vyjádření změnit nebo doplnit, pokud si to bude vyžadovat změna situace v silničním provozu nebo z důvodu veřejného zájmu.

Zpracoval:  
por. Jiří Louda, DiS.

por. Patrik Kraus, DiS.  
komisař

POLICIE ČESKÉ REPUBLIKY  
Krajské ředitelství policie Středočeského kraje  
Územní odbor Kutná Hora  
Dopravní inspektorát  
Na Náměti 421, 284 29 Kutná Hora

Č. j. KRPS-104660-1/ČJ-2020-010506-ZZ

Kutná Hora 11. května 2020

Počet stran: 1

**IM Projekt s.r.o.**  
**Vodní 1**  
**602 00 Brno**

### **Vyjádření k přechodné úpravě provozu na pozemních komunikacích**

Krajské ředitelství policie Středočeského kraje, územní odbor, dopravní inspektorát Kutná Hora podle § 77 odst. 2 písm. b) z. č. 361/2000 Sb. o provozu na pozemních komunikacích a o změnách některých zákonů ve znění pozdějších předpisů vydává písemné vyjádření ke stanovení přechodného dopravního značení. PČR DI Kutná Hora


#### **souhlasí**

s dočasným umístěním autobusové zastávky v obci Opatovice I, na místní komunikaci v místě dle předloženého návrhu po dobu rekonstrukce mostu ev.č. 0172-1 na sil. III/0172 v obci Opatovice I. V souvislosti se zřízením zastávky BUS budou instalovány dopravní značky IJ4b a V11a. Po ukončení rekonstrukce mostu bude tato zastávka BUS odstraněna. V případě, že by umístění zastávky BUS v jízdním pruhu způsobovalo komplikace v dopravě vlivem nárůstu počtu projíždějících vozidel, bude tato zastávka odstraněna neprodleně. Povrch nástupiště bude proveden bez nerovností, výmolů, apod. umožňující bezpečný pohyb chodců. **Bude splněn požadavek ČSN 73 6425-1, čl. 5.6.3.1. týkající se osvětlení prostoru zastávky.**

Dopravní značení bude instalováno odbornou firmou v souladu se všemi současně platnými právními normami a technickými předpisy (TP). Jako předpis pro umístění přechodných dopravních značek lze užít publikaci vydanou CDV Brno „TP 66“ (Zásady pro označování pracovních míst na pozemních komunikacích).

Dopravní inspektorát si vyhrazuje právo toto vyjádření změnit nebo doplnit, pokud si to bude vyžadovat změna situace v silničním provozu nebo z důvodu veřejného zájmu.

Zpracoval:  
prap. Zdeněk Žák, DiS.  
974 875 253, 702 195 665



npor. Jiří Louda, DiS.  
komisař

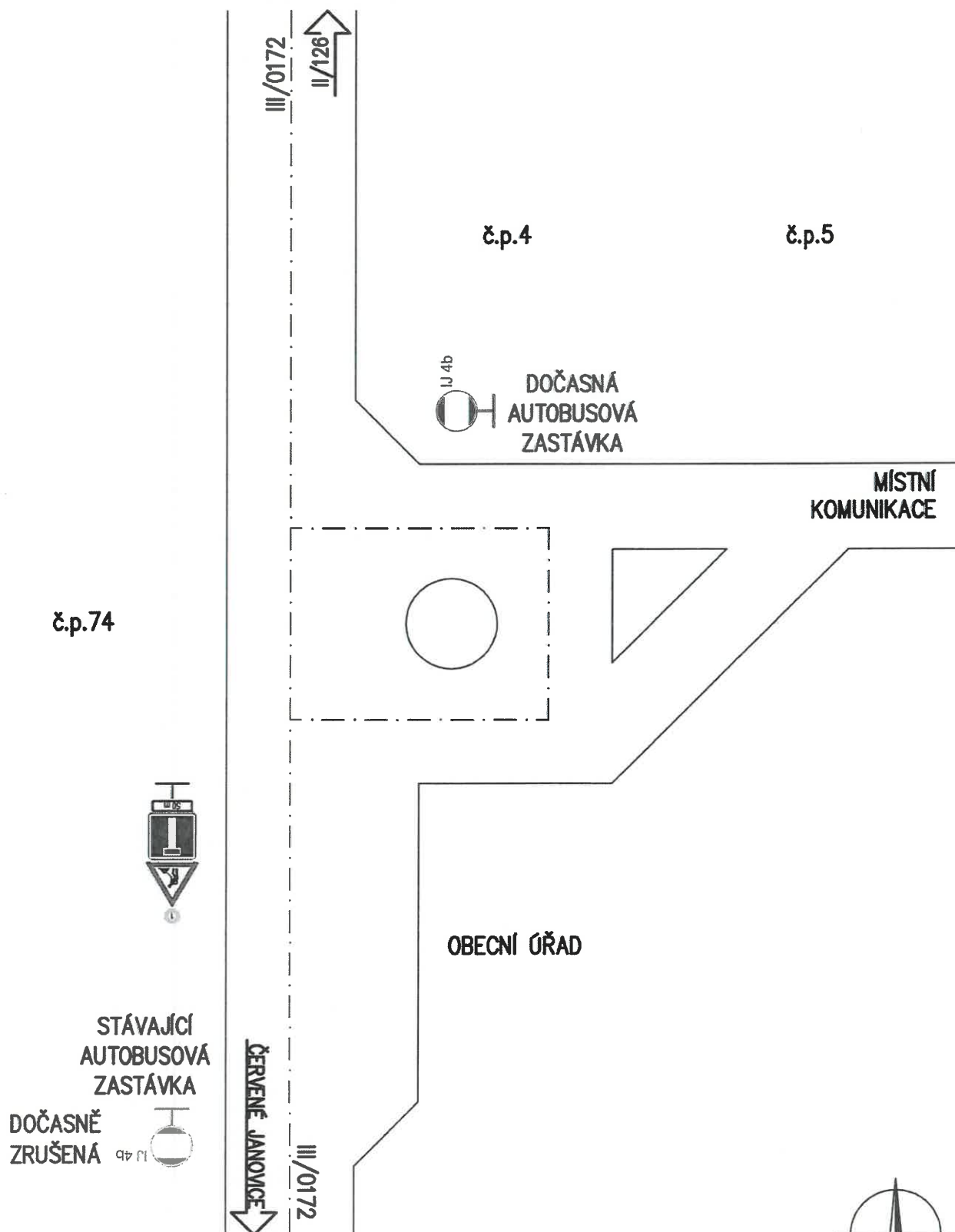


Pr. 2 LIPS - 104660 - 11.11. - 12.12. - 01.02.2016

14.7.3

# PŘECHODNÉ DOPRAVNÍ ZNAČENÍ OSAZENÉ NA ZÁJMOVÝCH KŘIŽOVATKÁCH

## AUTOBUSOVÁ ZASTÁVKA V OBCI OPATOVICE I



Poznámka: Stávající dopravní značení, které je v rozporu s vedením objízdné trasy bude přeškrtnuto páskou s oranžovo černým pruhem šířky 50 mm.

**Praha:** 8. července 2019  
**Číslo jednací:** 089508/2019/KUSK  
**Vyřizuje:** Dalibor Cimr, l. 596  
**Značka:** DOP/CIM

IM-Projekt, inženýrské a mostní  
konstrukce, s.r.o.  
Vodní 1  
602 00 Brno

**Vyjádření k projektové dokumentaci pro rekonstrukci mostu na silnici III/0172 v obci Opatovice I a plánované uzavírce silnice z pohledu veřejné linkové dopravy.**

Krajský úřad Středočeského kraje, Odbor dopravy, jako věcně a místně příslušný dopravní úřad (dále jen „dopravní úřad“) podle § 34 odst. 1 písm. b) zákona č.111/1994 Sb., o silniční dopravě, ve znění pozdějších předpisů (dále jen „zákon o silniční dopravě“), obdržel dne 28. 6. 2019 dokumentaci k rekonstrukci mostu na silnici III/0172 v obci Opatovice s žádostí o vyjádření z hlediska linkové autobusové dopravy.

Veřejná linková doprava v obci Opatovice I je zajišťována linkami 240020 Kutná Hora – Třebětín (F20) a 240048 Čáslav – Červené Janovice – Zbraslavice (F48). Linka 240020 zajišťuje celoroční dopravu občanů výše uvedené obce, na lince 240048 jsou do obce Opatovice I vedeny pouze školní spoje. Trasy obou linek jsou vedeny z obce Červené Janovice po silnicích II/339 a III/0172 do obce Opatovice I, kde se autobus otočí a následně obslouží autobusovou zastávku. V rámci plánované integrace v oblasti Kutná Hora, může dojít z úpravě tras a zastávek výše uvedených linek, případně zavedení nových linek. Podle provozních podmínek v době uzavírky může být objízdná trasa linky 240020 navržena po silnici II/126 – III/0172 – po otočení a obsloužení zastávky v Opatovice I – zpět III/0172 – II/126 – III/0173 a dále po stávající trase linky.

Do návrhu je nutné doplnit umístění náhradní autobusové zastávky v obci Opatovice I v době uzavírky buď v prostoru otáčení autobusů, nebo na silnici III/0172 od otáčení autobusů ve směru na silnici II/126, konečné umístění náhradní zastávky bude schvalovat Policie ČR, DI Kutná Hora.

Bc. Zdeněk Škaloud  
vedoucí Odboru dopravy

# Doručenka datové zprávy

**Věc:** Vyjádření k uzavírce mostu na III/0172 Opatovice  
**ID zprávy:** 691642613  
**Datum a čas dodání:** 11.07.2019 v 14:15:51  
**Datum a čas doručení:** 11.07.2019 v 15:21:42

---

**Adresát:** IM-Projekt, inženýrské a mostní konstrukce, s.r.o., Vodní 970/1, 60200 Brno, CZ  
**ID schránky:** 3dtbsqc

---

**Zmocnění:** Nežadáno  
**Odstavec:** Nežadáno  
**Naše číslo jednací:** 089508/2019/KUSK  
**Naše spisová značka:** SZ\_089508/2019/KUSK  
**Vaše číslo jednací:** D19-327  
**Vaše spisová značka:** Nežadáno  
**K rukám:** Nežadáno  
**Do vlastních rukou:** Ne  
**Doručení fikcí zakázáno:** Ne

---

## Události zprávy:

**11.07.2019 v 14:15:51** EV0: Datová zpráva byla podána.  
**11.07.2019 v 14:15:51** EV5: Datová zpráva byla dodána do datové schránky příjemce. Je-li příjemcem datové zprávy orgán veřejné moci vystupující v postavení orgánu veřejné moci, byla datová zpráva tímto okamžikem doručena.  
**11.07.2019 v 15:21:42** EV12: Přihlásila se pověřená osoba s právem přístupu ke zprávě ve smyslu § 8, odst. 6 zákona č. 300/2008 Sb., v platném znění. Datová zpráva je nyní doručena. Případné dřívější datum doručení fikcí nebo doručení dodáním do schránky orgánu veřejné moci není dotčeno.

---

# Krajský úřad Středočeského kraje

ODBOR DOPRAVY

Dokument je podepsán elektronickým podpisem  
Podpisující: Středočeský kraj - Krajský úřad  
Organizace, OJ: Středočeský kraj  
Sériové č. cert.: 5036064  
Vydavatel cert.: PostSignum Qualified CA 3  
Datum a čas: 31.07.2019 10:16:27  
Důvod:  
Místo:

|                                |                           |                                    |
|--------------------------------|---------------------------|------------------------------------|
| <b>Praha:</b>                  | 31.07.2019                | <b>IM-PROJEKT, Inženýrské</b>      |
| <b>Číslo jednací:</b>          | 097072/2019/KUSK-DOP/Nech | <b>a mostní konstrukce, s.r.o.</b> |
| <b>Spisová značka:</b>         | SZ_ 097072/2019/KUSK      | <b>IČ: 27689328</b>                |
| <b>Oprávněná úřední osoba:</b> | Eva Nechmačová            | Mgr. Markéta Vaněčková             |
| <b>Značka:</b>                 | DOP/Nech                  | Vodní 1                            |
|                                |                           | 602 00 Brno                        |
|                                |                           | ID DS: 3dtbsqc                     |

**Žádost o závazné stanovisko k projektové dokumentaci “III/0172 Opatovice, most ev.č.0172-1” v k.ú. Opatovice I, okres Kutná Hora, pro účely společného územního a stavebního řízení.**

Krajský úřad Středočeského kraje, Odbor dopravy, obdržel dne 12.07.2019 Vaši žádost o závazné stanovisko k výše uvedené projektové dokumentaci pro účely společného územního a stavebního řízení.

Účelem stavby je rekonstrukce mostu ev.č. 0172-1 přes přepad Mlýnského rybníka a rekonstrukce silnice III/0172, která bude rekonstruována v délce 236,79 m. Řešený úsek začíná provozním staničením v km 2,222, konec úseku je v km 2,459. Rekonstrukce vozovky bude spočívat v odstranění stávající konstrukce vozovky, sanaci podloží a pokládce nových konstrukčních vrstev vozovky z asfaltového betonu. V místě hráze Mlýnského rybníka dojde k úpravě směrového řešení z důvodu rozšíření komunikace. Niveleta bude lokálně upravena z důvodu zajištění napojení stávajících sjezdů a zajištění odvodnění povrchu vozovky.

Krajský úřad Středočeského kraje, Odbor dopravy, dle § 40 odst. 3 písm. f) zákona č. 13/1997 Sb., o pozemních komunikacích (dále jen „zákon o pozemních komunikacích“), ve znění pozdějších předpisů, uplatňuje závazné stanovisko v územním řízení z hlediska řešení silnic II. a III. třídy, v souladu s ustanovením § 4 odst. 2 zákona č. 183/2006 Sb., o územním plánování a stavebním řádu.

Krajský úřad Středočeského kraje, Odbor dopravy, k Vaší žádosti o závazné stanovisko k projektové dokumentaci pro územní a stavební řízení sděluje, že **vydává závazná stanoviska v územním řízení z hlediska řešení silnic II. a III. třídy** (tj. nových staveb,

nikoliv rekonstrukcí), proto z tohoto důvodu Krajský úřad Středočeského kraje, Odbor dopravy,

**neuplatňuje žádné připomínky**

k této stavbě z hlediska jím sledovaných zájmů, vzhledem k tomu, že stavbou nedojde k novému řešení silnice III/0172, pouze v rámci rekonstrukce dojde v místě hráze Mlýnského rybníka k úpravě směrového řešení z důvodu rozšíření komunikace.

**Odůvodnění**

Odbor dopravy Krajského úřadu Středočeského kraje neuplatnil ve svém závazném stanovisku pro územní řízení ke stavbě z jím sledovaných zájmů žádné připomínky, jelikož stavbou nedojde k nové stavbě silnice II. nebo III. třídy.

*(otisk úředního razítka)*

**Eva Nechmačová**

odborný referent silničního hospodářství

# Doručenka datové zprávy

**Věc:** Žádost o závazné stanovisko  
**ID zprávy:** 697749407  
**Datum a čas dodání:** 01.08.2019 v 08:21:45  
**Datum a čas doručení:** 01.08.2019 v 10:04:27

---

**Adresát:** IM-Projekt, inženýrské a mostní konstrukce, s.r.o., Vodní 970/1, 60200 Brno, CZ  
**ID schránky:** 3dtbsqc

---

**Zmocnění:** Nežadáno  
**Odstavec:** Nežadáno  
**Naše číslo jednací:** 097072/2019/KUSK  
**Naše spisová značka:** SZ\_097072/2019/KUSK/2  
**Vaše číslo jednací:** MKH/069110/2019  
**Vaše spisová značka:** MKH/065758/2019/03  
**K rukám:** Nežadáno  
**Do vlastních rukou:** Ne  
**Doručení fikcí zakázáno:** Ne

---

## Události zprávy:

**01.08.2019 v 08:21:45** EV0: Datová zpráva byla podána.  
**01.08.2019 v 08:21:45** EV5: Datová zpráva byla dodána do datové schránky příjemce. Je-li příjemcem datové zprávy orgán veřejné moci vystupující v postavení orgánu veřejné moci, byla datová zpráva tímto okamžikem doručena.  
**01.08.2019 v 10:04:27** EV12: Přihlásila se pověřená osoba s právem přístupu ke zprávě ve smyslu § 8, odst. 6 zákona č. 300/2008 Sb., v platném znění. Datová zpráva je nyní doručena. Případné dřívější datum doručení fikcí nebo doručení dodáním do schránky orgánu veřejné moci není dotčeno.

---

## Krajský úřad Středočeského kraje

ODBOR ŽIVOTNÍHO PROSTŘEDÍ A ZEMĚDĚLSTVÍ

|                        |                             |                     |
|------------------------|-----------------------------|---------------------|
| <b>V Praze dne:</b>    | 12.7.2019                   | IM-Projekt,         |
| <b>Číslo jednací:</b>  | 089435/2019/KUSK            | inženýrské a mostní |
| <b>Spisová značka:</b> | SZ-089435/2019/KUSK/2       | konstrukce, s.r.o.  |
| <b>Vyřizuje:</b>       | Bc. Alena Světlíková I. 777 | Vodní 1             |
| <b>Značka:</b>         | OŽP/Sve                     | 602 00 Brno         |

### **Stanovisko k záměru „III/172 Opatovice, most ev.č. 0172 - 1“, kat. území Opatovice I.**

Krajský úřad Středočeského kraje, odbor životního prostředí a zemědělství, obdržel dne 28.6.2019, pod č.j. 089435/2019/KUSK, žádost společnosti IM-Projekt, inženýrské a mostní konstrukce, s.r.o., se sídlem: Vodní 1, 602 00 Brno, IČO 27689328, o vydání stanoviska dle § 45i zákona č. 114/1992 Sb., o ochraně přírody a krajiny, ve znění pozdějších předpisů (dále jen zákon), k záměru „III/172 Opatovice, most ev.č. 0172 - 1“, kat. území Opatovice I.

Předmětem navrhovaného záměru je rekonstrukce mostu ev.č. 0172-1 přes bezpečnostní přepad Mlýnského rybníka, která bude spočívat v jeho demolici a výstavbě nového mostu včetně bezpečnostního přepadu. V rámci stavby bude provedena kompletní rekonstrukce silnice a chodníků v řešeném úseku, včetně opěrné zdi. Vzhledem k tomu, že dojde k úpravě šířkového a směrového řešení silnice, bude nově vybudována výpusť rybníka. Součástí stavby bude přeložka vodovodu, dešťové kanalizace a veřejného osvětlení.

Krajský úřad Středočeského kraje, odbor životního prostředí a zemědělství, jako orgán ochrany přírody příslušný podle ust. § 77a odst. 4, písm. n) zákona sděluje, že na území v působnosti Krajského úřadu Středočeského kraje, v souladu s ust. § 45i zákona, **lze vyloučit** významný vliv předloženého záměru „III/172 Opatovice, most ev.č. 0172 - 1“, kat. území Opatovice I, samostatně i ve spojení s jinými záměry nebo koncepcemi, na předmět ochrany nebo celistvost evropsky významných lokalit nebo ptačích oblastí.

Zdůvodnění stanoviska: V řešeném území navrhovaného záměru, ani v jeho okolí, se na území v působnosti Krajského úřadu Středočeského kraje nenachází žádná evropsky významná lokalita ani ptačí oblast, která by mohla být tímto záměrem ovlivněna.

Krajský úřad Středočeského kraje, odbor životního prostředí a zemědělství, jako orgán ochrany přírody podle ustanovení § 77a zákona, dále konstatuje, že z hlediska zvláště chráněných území v kategorii přírodní rezervace a přírodní památka, z hlediska regionálních a nadregionálních ÚSES a zvláště chráněných druhů rostlin a živočichů, nemá k předkládanému záměru žádných připomínek.

Ing. Josef Keřka, Ph.D.  
vedoucí odboru životního prostředí  
a zemědělství

v.z. Mgr. Pavel Vaňhát  
vedoucí oddělení ochrany přírody  
a krajiny

# Doručenka datové zprávy

**Věc:** III/0172 Opatovice, most ev.č. 0172-1  
**ID zprávy:** 692480182  
**Datum a čas dodání:** 15.07.2019 v 11:10:01  
**Datum a čas doručení:** 15.07.2019 v 17:19:14

---

**Adresát:** IM-Projekt, inženýrské a mostní konstrukce, s.r.o., Vodní 970/1, 60200 Brno, CZ  
**ID schránky:** 3dtbsqc

---

**Zmocnění:** Nezádáno  
**Odstavec:** Nezádáno  
**Naše číslo jednací:** 089435/2019/KUSK  
**Naše spisová značka:** SZ\_089435/2019/KUSK/2  
**Vaše číslo jednací:** D19-322  
**Vaše spisová značka:** Nezádáno  
**K rukám:** Nezádáno  
**Do vlastních rukou:** Ne  
**Doručení fikcí zakázáno:** Ne

---

## Události zprávy:

**15.07.2019 v 11:10:01** EV0: Datová zpráva byla podána.  
**15.07.2019 v 11:10:01** EV5: Datová zpráva byla dodána do datové schránky příjemce. Je-li příjemcem datové zprávy orgán veřejné moci vystupující v postavení orgánu veřejné moci, byla datová zpráva tímto okamžikem doručena.  
**15.07.2019 v 17:19:14** EV12: Přihlásila se pověřená osoba s právem přístupu ke zprávě ve smyslu § 8, odst. 6 zákona č. 300/2008 Sb., v platném znění. Datová zpráva je nyní doručena. Případné dřívější datum doručení fikcí nebo doručení dodáním do schránky orgánu veřejné moci není dotčeno.

---

**Ministerstvo obrany ČR**  
**Sekce nakládání s majetkem**  
**odbor ochrany územních zájmů**  
Tychonova 1, Praha 6, PSČ 160 01, datová schránka hjyaavk

---

Sp.zn. 7789/72943/2018-1150-OÚZ-PCE

Pardubice 29. října 2018  
Výtisk jediný

IM-Projekt  
Vodní I

602 00 Brno

**Závazné stanovisko pro územní řízení, stavební řízení**  
**III/0172 Opatovice, most ev.č. 0172-1, k.ú. Opatovice I. (Kutná Hora)**  
K čj. 18298

**Ministerstvo obrany ČR**, Sekce nakládání s majetkem, odbor ochrany územních zájmů, oddělení ochrany územních zájmů Pardubice v souladu se zmocněním v § 175 odst. 1 zákona č. 183/2006 Sb., o územním plánování a stavebním řádu (stavební zákon), ve znění pozdějších předpisů (dále jen „stavební zákon“), jako věcně a místně příslušné ve smyslu zákona č. 222/1999 Sb., o zajišťování obrany České republiky, ve znění pozdějších předpisů (dále jen „zákon o zajišťování obrany ČR“), na teritoriu okresů České Budějovice, Český Krumlov, Havlíčkův Brod, Hradec Králové, Chrudim, Jablonec nad Nisou, Jičín, Jihlava, Jindřichův Hradec, Kolín, Kutná Hora, Liberec, Náchod, Pardubice, Pelhřimov, Rychnov nad Kněžnou, Semily, Svitavy, Tábor, Trutnov, Ústí nad Orlicí, Žďár nad Sázavou, a v souladu s Rozkazem ministra obrany č. 39/2011 - Zabezpečení výkonu působnosti MO ve věcech územního plánování a stavebního řádu, v platném znění, **vydává** ve smyslu § 4 odst. 2 písm. a) stavebního zákona pro potřeby vedeného řízení

**souhlasné závazné stanovisko**

**k záměru tak, jak byl doložen v písemné a grafické dokumentaci.**

**Odůvodnění:**

Ministerstvo obrany ČR v souladu se zmocněním v § 175 odst. 1 stavebního zákona, dle § 161 téhož zákona a zákona o zajišťování obrany ČR provedlo po obdržení vaší žádosti o vydání závazného stanoviska dotčeného orgánu vyhodnocení předloženého záměru, prověřilo evidenci technické infrastruktury v jeho vlastnictví. Ministerstvo obrany ČR neeviduje inženýrské sítě a podzemní telekomunikační vedení, které by byly s daným stavebním záměrem v kolizi.

Daný stavební záměr je lokalizován v územích vymezených Ministerstvem obrany ČR v souladu s § 175 stavebního zákona u stavebních úřadů. Tato vymezená území Ministerstva obrany ČR jsou shodná s údaji o území poskytovanými Ministerstvem obrany ČR pro ÚAP a jejich součástí jsou podrobné specifikace podmínek ve vymezeném území Ministerstva obrany ČR a zákonná určení. Po odborném vyhodnocení záměru Ministerstvo obrany ČR konstatuje, že předložený stavební

záměr není v rozporu se zájmy Ministerstva obrany ČR a nekoliduje s ochranou zájmů Ministerstva obrany ČR (viz ÚAP - jev 102a, 119).

Realizace stavebního záměru provedená v souladu s předloženou projektovou dokumentací neohrozí naplnění veřejného zájmu na zajištění obrany a bezpečnosti státu.

**Toto závazné stanovisko nenahrazuje stanovisko účastníka řízení, nebo sjednání smluvního vztahu, Agentury hospodaření s nemovitým majetkem, ředitele Odboru správy nemovitého majetku v případech, kdy je Ministerstvo obrany ČR účastníkem územního a stavebního řízení ve smyslu stavebního zákona jako vlastník nemovitosti (pozemků, stavby, případně jiného věcného práva) dotčených stavebním záměrem nebo vlastník nemovitostí sousedících (§ 52, § 85 a § 109 stavebního zákona). V případě podání žádosti o vydání stanoviska účastníka řízení nebo sjednání smluvního vztahu samostatně kontaktujte Agenturu hospodaření s nemovitým majetkem Ministerstva obrany ČR v souladu se zápisem na listu vlastnictví.**

**Toto závazné stanovisko Ministerstva obrany ČR je platné 2 roky a musí být vyžádáno znovu, nebude-li během této doby stavba zahájena nebo dojde-li ke změnám v umístění, výšce nebo rozsahu stavby.**

Kontaktní osoba: Ing. Eliška Machová, tel: 973 245 682, fax: 973 245 628

Ing. Eliška Machová  
rada  
oddělení ochrany územních zájmů Pardubice

V další korespondenci, týkající se výše uvedené věci, uvádějte odkaz na sp.zn. 7789/72943/2018-1150-OÚZ-PCE tohoto závazného stanoviska Ministerstva obrany ČR.

Adresa pro doručování:  
Ministerstvo obrany ČR,  
Sekce nakládání s majetkem,  
odbor ochrany územních zájmů,  
oddělení ochrany územních zájmů Pardubice  
Teplého 1899, 530 02 Pardubice  
IČO: 60162694

Vyhotoveno v 1 výtisku o 1 listu  
Vypracoval: Ing. Eliška Machová, tel: 973 245 682  
Schválil: Ing. Eliška Machová, tel: 973 245 682  
Vypravil: POI, dne:  
Uloženo: OÚZ, počet listů: 3  
Skartační znak: S5  
Rok skartačního řízení: 2024

# Dodaná zpráva - Detail zprávy

**Věc:** III/0172 Opatovice, most ev.č. 0172-1, k.ú. Opatovice I. (Kutná Hora)**ID zprávy:** 619076319**Typ zprávy:** Datová zpráva**Datum a čas dodání:** 29.10.2018 v 15:29:51

---

**Odesílatel:** Ministerstvo obrany, Tychonova 221/1, 16000 Praha 6, CZ**ID schránky:** hjyaavk**Typ schránky:** OVM

---

**Zmocnění:** 0 / 0**Odstavec:** Nezádáno**Naše číslo jednací:** Nezádáno**Naše spisová značka:** SpMO 439/2018-8201**Vaše číslo jednací:** Nezádáno**Vaše spisová značka:** Nezádáno**K rukám:** Nezádáno**Do vlastních rukou:** Ne**Doručení fikcí zakázáno:** Ne

---

## Přílohy:

**7789\_72943.pdf (586,65 kB)**

---



**MĚSTSKÝ ÚŘAD KUTNÁ HORA**  
Havlíčkovo náměstí 552/1, 284 01 Kutná Hora, IČ: 00236195  
**odbor dopravy a silničního hospodářství**  
sídlo odboru: Radnická 178, Kutná Hora  
tel.: 327 710 111\*, ID DS: b65bfx3, mu.kutnahora.cz

SPIS. ZN.: MKH/038004/2020/07  
Č.J.: MKH/087038/2020  
VYŘIZUJE: Kateřina Křížová  
TEL.: 327 710 303  
E-MAIL: podatelna@mu.kutnahora.cz

Středočeský kraj  
Zborovská 81  
150 00 Praha

DATUM: 29.7.2020

## SPOLEČNÉ ROZHODNUTÍ

### Výroková část:

Městský úřad Kutná Hora, odbor dopravy a silničního hospodářství jako speciální stavební úřad příslušný podle § 40 odst. 4 písm. a) zákona č. 13/1997 Sb., o pozemních komunikacích, ve znění pozdějších předpisů (dále jen "zákon o pozemních komunikacích") a § 15 odst. 1 písm. c) a § 94j odst. 1 zákona č. 183/2006 Sb., o územním plánování a stavebním řádu (stavební zákon), ve znění pozdějších předpisů (dále jen "stavební zákon"), ve společném územním a stavebním řízení (dále jen "společné řízení") posoudil podle § 94o stavebního zákona žádost o vydání společného povolení, kterou dne 27.4.2020 podal

**Středočeský kraj, IČO 70891095, Zborovská 81, 150 00 Praha,**  
**zastoupený Krajskou správou a údržbou silnic Středočeského kraje, příspěvkovou organizací,**  
**IČO 00066001, Zborovská 81, 150 00 Praha,**  
**kteřou zastupuje IM-Projekt, inženýrské a mostní konstrukce, s.r.o., IČO 27689328,**  
**Vodní 970, 602 00 Brno**

(dále jen "žadatel"), a na základě tohoto posouzení:

- I. Podle § 94p odst. 1 stavebního zákona a § 13a vyhlášky č. 503/2006 Sb., o podrobnější úpravě územního rozhodování, územního opatření a stavebního řádu

### **s c h v a l u j e s t a v e b n í z á m ě r**

na soubor staveb:

**III/0172 Opatovice, most ev.č. 0172-1**

**SO 101 – Silnice III/0172**

**SO 102 – Chodníky**

**SO 201 – Most ev.č. 0172-1 přes přepad Mlýnského rybníka**

**SO 202 – Opěrná zeď**

**SO 301 – Přeložka vodovodu**

**SO 302 – Přeložka dešťové kanalizace**

**SO 351 – Výpust**

**SO 352 – Bezpečnostní přepad**

**SO 401 – Přeložka veřejného osvětlení**

(dále jen "stavba") na pozemcích st. p. 42 (zastavěná plocha a nádvoří), st. p. 43 (zastavěná plocha a nádvoří), st. p. 44 (zastavěná plocha a nádvoří), st. p. 50 (zastavěná plocha a nádvoří), st. p. 89 (zastavěná plocha a nádvoří), parc. č. 37 (zahrada), parc. č. 38/2 (trvalý travní porost), parc. č. 38/3 (trvalý travní

porost), parc. č. 69 (zahrada), parc. č. 597 (vodní plocha), parc. č. 615/7 (ostatní plocha), parc. č. 615/10 (ostatní plocha), parc. č. 806/3 (ostatní plocha), parc. č. 841/8 (ostatní plocha), p. p. k. 841/1 v katastrálním území Opatovice I.

#### Stavba obsahuje:

- Stavba řeší kompletní rekonstrukci mostu ev.č. 0172-1 přes bezpečnostní přepad Mlýnského rybníka v intravilánu obce Opatovice I. Rekonstrukce mostu bude spočívat v jeho demolici a výstavbě nového mostu včetně bezpečnostního přepadu. Nový most je navržený jako železobetonový polorám a o jednom poli s délkou přemostění 4 m, který bude založen plošně u opěry 01 a hlubíně na mikropilotách u opěry 02. Most bude mít šířku 9,6 m, šířku vozovky mezi římsami 7 m a chodník o šířce 1,5 m. Spodní stavba mostu bude tvořena železobetonovými opěrami a zavěšenými křídly. Nosná konstrukce bude tvořena železobetonovou deskou s náběhy u opěr. Mostní svršek bude tvořen železobetonovými římsami, vozovkou z asfaltových vrstev. Mostní vybavení bude zastoupeno ocelovým zábradelním svodidlem a ocelovým zábradlím se svislou výplní. Koryto potoka v mostním otvoru bude zpevněno kamennou dlažbou do betonu a svahy kamennou rovnatinou.
- V rámci stavby bude provedena rekonstrukce silnice v délce cca 235 m včetně napojení místní komunikace a sjezdů, rozšíření hráze Mlýnského rybníka včetně jejího opevnění, vybudování nového chodníku po pravé straně komunikace v místě hráze Mlýnského rybníka v délce 95 m včetně vybudování nové opěrné zdi a rekonstrukce částí stávajících chodníků na konci řešeného úseku v délce 11 m.
- Vzhledem k úpravě šířkového a směrového řešení silnice III/0172 bude nově vybudována výpust rybníka. Součástí stavby bude přeložka vodovodu, dešťové kanalizace a veřejného osvětlení.

**Bezbariérové užívání stavby bude řešeno v souladu s vyhláškou č. 398/2009 Sb., o obecných technických požadavcích zabezpečujících bezbariérové užívání staveb.**

## II. Stanoví podmínky pro umístění stavby:

1. Stavba bude umístěna v souladu se situací (příloha č. C.2) projektové dokumentace ověřené autorizovanou osobou v oboru dopravní stavby – Ing. Martin Vašák, Autorizovaný technik pro mosty a inž. konstrukce, ČKAIT – 1002663. Dokumentace obsahuje výkres současného stavu území v měřítku katastrální mapy se zakreslením stavebního pozemku, požadovaným umístěním stavby, s vyznačením vazeb a vlivů na okolí.
2. Přeložka vodovodu, které je vedlejší stavbou souboru staveb, zpracoval Ing. Jiří Machovec, Autorizovaný inženýr pro vodohospodářské stavby, ČKAIT - 1001879; Přeložka dešťové kanalizace, která je vedlejší stavbou souboru staveb, zpracoval Ing. Jiří Machovec, Autorizovaný inženýr pro vodohospodářské stavby, ČKAIT - 1001879; Výpust, která je vedlejší stavbou souboru staveb, zpracoval Ing. Jan Vrba, Autorizovaný inženýr pro stavby vodního hospodářství a krajinného inženýrství, ČKAIT – 1004824; Bezpečnostní přepad, která je vedlejší stavbou souboru staveb, zpracoval Ing. Jan Vrba, Autorizovaný inženýr pro stavby vodního hospodářství a krajinného inženýrství, ČKAIT – 1004824; Přeložka veřejného osvětlení, která je vedlejší stavbou souboru staveb, zpracoval Ing. Jan Zárecký, Autorizovaný inženýr pro technologická zařízení staveb, ČKAIT - 1004880.
3. Stavba bude umístěna na části pozemků st. p. 42 (zastavěná plocha a nádvoří), st. p. 43 (zastavěná plocha a nádvoří), st. p. 44 (zastavěná plocha a nádvoří), st. p. 50 (zastavěná plocha a nádvoří), st. p. 89 (zastavěná plocha a nádvoří), parc. č. 37 (zahrada), parc. č. 38/2 (trvalý travní porost), parc. č. 38/3 (trvalý travní porost), parc. č. 69 (zahrada), parc. č. 597 (vodní plocha), parc. č. 615/7 (ostatní plocha), parc. č. 615/10 (ostatní plocha), parc. č. 806/3 (ostatní plocha), parc. č. 841/8 (ostatní plocha), p. p. k. 841/1 v katastrálním území Opatovice I

## III. Stanoví podmínky pro provedení stavby:

1. Stavba bude provedena podle projektové dokumentace ověřené ve stavebním řízení, kterou vypracoval IM-PROJEKT, INŽENÝRSKÉ A MOSTNÍ KONSTRUKCE, s.r.o., Ohrazenická 169, 530 09 Pardubice, autorizoval Ing. Martin Vašák, Autorizovaný technik pro mosty a inž. konstrukce, ČKAIT – 1002663.

2. Provedení případných změn stavby před jejím dokončením je přípustné ve smyslu ustanovení § 118 stavebního zákona pouze na základě povolení speciálního stavebního úřadu.
3. **Stavebník písemně oznámí** speciálnímu stavebnímu úřadu **termín zahájení stavby**.
4. Stavba bude dokončena do 31.8.2022.
5. Stavba bude prováděna stavebním podnikatelem. Podle ustanovení § 152 odst. 3 písm. a) stavebního zákona je **stavebník povinen** speciálnímu stavebnímu úřadu **předem oznámit název a sídlo stavebního podnikatele**, který bude stavbu provádět.
6. Před zahájením stavby bude na viditelném místě u vstupu na staveniště umístěn štítek „STAVBA POVOLENA“, který stavebník obdrží po nabytí právní moci tohoto rozhodnutí. Štítek musí být ponechán na místě do kolaudace stavby, po celou dobu musí být údaje na něm čitelné. Rozsáhlé stavby se mohou označit jiným vhodným způsobem s uvedením údajů ze štítku.
7. Před zahájením stavby musí stavebník zajistit vytýčení prostorové polohy stavby podle ověřené dokumentace odborně způsobilými osobami. Výsledky vytýčení musí být ověřeny úředně oprávněnými zeměměřickými inženýry a předloženy k závěrečné kontrolní prohlídce stavby.
8. Před zahájením stavby je stavebník povinen požádat správce stávajících inženýrských sítí o jejich vytýčení. Stavebník prověří platnost vyjádření správců stávajících inženýrských sítí a v případě nutnosti zajistí jejich aktualizaci, eventuálně stanovení dalších podmínek postupu prací. Tato zařízení nesmí být z titulu prováděné stavby nijak poškozena.
9. Stavebník nejméně 15 dnů před zahájením stavebních prací oznámí správcům dotčených inženýrských sítí či vedení termín jejich provádění, v nezbytném případě si vyžádá jejich odborný dozor. Stavebník bude při provádění stavebních prací v blízkosti inženýrských sítí či vedení respektovat předem stanovené požadavky jejich správců.
10. Pro stavební práce a práce související, které budou probíhat v ochranných pásmech nadzemního či podzemního vedení, výroby elektřiny či el. stanice a které budou zahrnovat činnosti, které jsou podle § 46 odst. 8 zákona č. 458/2000 Sb. (energetický zákon) v ochranných pásmech zakázané, zajistí stavebník před jejich zahájením podle § 46 odst. 11 energetického zákona písemný souhlas s činnostmi v ochranném pásmu od příslušného provozovatele přenosové či distribuční soustavy.
11. **Termín zahájení a ukončení stavby bude předem oznámen vlastníkům dotčených pozemků.**
12. Při provádění stavby bude postupováno tak, aby nebyla ohrožena bezpečnost, zdraví či životy osob a okolí stavby nebylo touto činností a jejími důsledky obtěžováno zbytečně nebo nad přípustnou mez.
13. Při provádění stavby je nutno dodržovat předpisy týkající se bezpečnosti práce a technických zařízení, zejména nařízení vlády č. 591/2006 Sb., o bližších minimálních požadavcích na bezpečnost a ochranu zdraví při práci na staveništi
14. V průběhu stavby budou zajišťována opatření na úseku požární ochrany dle zákona č. 133/1985 Sb., o požární ochraně, ve znění pozdějších předpisů.
15. Zjištěné závady na stavbě, které ohrožují životy a zdraví osob, nebo bezpečnost stavby, budou neprodleně po jejich zjištění ohlášeny stavebnímu úřadu.
16. Pro stavbu budou použity jen takové výrobky, materiály a konstrukce, jejichž vlastnosti z hlediska způsobilosti stavby pro navržený účel zaručují, že stavba při správném provedení a běžné údržbě po dobu předpokládané existence splní požadavky na mechanickou odolnost a stabilitu, požární bezpečnost, hygienu, ochranu zdraví a životního prostředí, bezpečnost při udržování a užívání stavby vč. bezbariérového užívání stavby, ochranu proti hluku a na úsporu energie a ochranu tepla. Doklady o požadovaných vlastnostech použitých výrobků, materiálů a konstrukcí budou speciálnímu stavebnímu úřadu předloženy k závěrečné kontrolní prohlídce stavby včetně prohlášení zhotovitele o jejich použití na stavbě.
17. Při provádění stavby je třeba počínat si tak, aby jak vlastníkům pozemků dotčených povolovanou stavbou, tak vlastníkům sousedních pozemků a stavbám na nich nebyla způsobena škoda, zejména dbát, aby nedocházelo k neodůvodněnému omezení jejich práv a právem chráněných zájmů, k nadměrnému znečišťování okolí stavby, poškozování majetku a k nepořádku na staveništi.
18. Staveniště bude realizováno výhradně na pozemcích stavby, tedy na pozemcích, ke kterým má stavebník vlastnické právo nebo právo založené smlouvou provést stavbu nebo opatření a nebo právo odpovídající věcnému břemeni k pozemku.
19. Staveniště bude vhodným způsobem označeno. V nočních hodinách a za snížené viditelnosti bude staveniště řádně osvětleno. Výkopy (překopy) budou vybaveny bezpečnými přechody a přejezdy.
20. V případě, že pro prostor zařízení staveniště bude nutný dočasný zábor jiného než silničního pozemku, než na kterém se stavba nachází, zábor je nutné předem projednat a odsouhlasit s vlastníkem pozemku. Doklad o projednání bude uložen na místě stavby k nahlédnutí.

21. Stavba bude provedena v souladu s podmínkami stanovenými dotčenými správními orgány a dotčenými správci:

*Městský úřad Kutná Hora, odbor životního prostředí ze dne 3.7.2019, MKH/065765/2019:*

- vodoprávní úřad – *souhlas spis. zn. 094638/2019/ZPR/POM ze dne 1.11.2019* podle § 17 odst. 1 písm. a) zákona č. 254/2001 Sb., o vodách – Doba, po kterou se souhlas uděluje: 2 roky ode dne nabytí právní moci rozhodnutí;  
Souhlas se vztahuje na stavební objekty, k jejichž povolení není příslušný zdejší vodoprávní úřad (most, chodníky, rekonstrukce vozovky, opěrná zeď) ostatní stavební objekty jsou součástí vodního díla nebo sami vodním dílem jsou a podmínky, za kterých mohou být realizovány budou uvedeny ve stavebním povolení, k jehož vydání je příslušný zdejší vodoprávní úřad, případně v závazném stanovisku, které zdejší vodoprávní úřad vydá jako podklad pro vydání stavebního povolení ve společném stavebním řízení souboru staveb, kdy hlavní stavbou bude stavba jiná než stavba vodního díla a soubor staveb bude povolovat jiný příslušný stavební úřad;  
Stavební činností nebude ohrožena jakost povrchových nebo podzemních vod zejména závadnými látkami. Na stavbě budou k dispozici prostředky pro likvidaci případné havárie. Veškerá mechanizace používaná na stavbě bude obsahovat ekologické provozní náplně;  
Pozemky dotčené stavbou, stavební objekty budou uvedeny do stavu, který odpovídá jejich dnešnímu způsobu užívání;  
Před vydáním stavebního povolení bude zdejšímu vodoprávnímu úřadu podána žádost o schválení havarijního plánu na stavbu;  
Budou splněny podmínky uvedené ve stanovisku správce povodí – Povodí Labe, státní podnik ze dne 6.8.2019, č.j.: PLa/2019/030638:
  - zahájení a ukončení stavby bude předem oznámeno správci vodního toku, tj. Povodí Labe, státní podnik, Provoznímu středisku Čáslav – úsekovému technikovi
  - žádná stavební úprava nesmí zmenšit kapacitu spodní výpusti, odpadu od spodní výpusti v mostu ani kapacitu bezpečnostního přelivu, který by měl být dimenzován na  $Q_{100}$ .
- nakládání s odpady – *závazné stanovisko ze dne 20.2.2020, č.j.: MKH/015580/2020* – Soustředění vzniklých (stavebních) odpadů a zeminy na dočasné deponie bude odpovídat požadavkům uvedeným v §§ 5 a 6, vyhlášky č. 383/2001 Sb., o podrobnostech nakládání s odpady, a nepotrvá déle než po dobu trvání stavby;  
Zhotovitel stavby zajistí/soustředí písemný přehled o odpadech, (v rozsahu průběžné evidence o odpadech podle § 39 odst. 1 zákona o odpadech), které vzniknou z realizace stavby, jako součást dokumentace stavby;
- ochrana ovzduší – stavebník zajistí taková opatření, aby v rámci realizace stavby bylo zamezeno šíření prašnosti;
- ochrana přírody – *závazné stanovisko ze dne 11.10.2019, č.j.: MKH/099825/2019* – Stavba bude provedena v souladu s projektovou dokumentací zpracovanou společností IM-PROJEKT, Inženýrské a mostní konstrukce, s.r.o., Ohrazenická 169, 530 09 Parkdubice, IČO 27689328, se zakázkovým číslem 2018644, z řájna 2018; případné změny budou projednány s orgánem ochrany přírody před jejich realizací;  
Při stavbě bude dodržena ČSN 83 90 61 Technologie vegetačních úprav v krajině – Ochrana stromů, porostů a vegetačních ploch při stavebních pracích, zejména kap. 4.10 a zároveň Standardy péče o přírodu a krajinu, ochrana dřevin při stavební činnosti SPPK A01 002:2017;  
Kácení bude provedeno v době vegetačního klidu, tj. zpravidla od 1. listopadu do 31. března, nejpozději však do 31. března 2024; toto stanovisko nenahrazuje povolení ke kácení dřevin;  
Výkopová zemina ani jiný stavební materiál nebude ukládán či přihrnován ke kmenům stromů či ke keřům;  
Demoliční ani stavební materiály nebudou ukládány do koryta vodního toku ani na břehové svahy;  
Při kolizi prací s dřevinami bude kontaktován vlastník dřeviny;  
V případě výskytu zvláště chráněných živočichů, budou přerušeny práce a bude postupováno v souladu se zákonem o ochraně přírody a krajiny;  
**Orgán ochrany přírody bude informován minimálně 14 dnů předem o započetí stavby;**  
Platnost souhlasu je omezena do 31.12.2024.

- ochrana zemědělského půdního fondu – závazné stanovisko ze dne 25.2.2020, č.j.: MKH/020008/2020

**Vymezení pozemků, kterých se souhlas týká:**

| Kat. území  | pozemek p.č. | tř. ochr. | Vým. parc.(m <sup>2</sup> )<br>odnímaná | BPEJ  | Druh pozemku       |
|-------------|--------------|-----------|---|-------|--------------------|
| Opatovice I | 37           | III.      | 17                                      | 52914 | zahrada            |
| Opatovice I | 38/2         | III.      | 208                                     | 52914 | trv. travní porost |

Podle § 9 odst. 8 písm. b) zákona ČNR číslo 334/1992 Sb., o ochraně zemědělského půdního fondu, ve znění pozdějších předpisů, dále jen zákona, stanovuje povinnost provedení skrývky kulturních vrstev půdy před započítáním prací a to pouze na pozemku parc.č. 38/2 dle KN v k.ú. Opatovice I a bude využita na tomto pozemku k vyrovnání terénu po výkopu pro kabelovou trasu přeložky veřejného osvětlení. Změnu druhu pozemku zajistí vlastník do dne ohlášení dokončení stavby stavebnímu úřadu;

Žadatel o činnostech souvisejících se skrývkou, přemístěním, rozprostřením či jiným využitím, uložením, ochranou a ošetřováním skrývaných kulturních vrstev půdy vede protokol (pracovní deník), v němž se uvádějí všechny skutečnosti rozhodné pro posouzení správnosti, úplnosti a účelnosti využívání těchto zemín;

podle § 9 odst. 8 písm. d) zákona nebudou předepsány odvody;

podle § 9 odst. 8 písm. e) zákona se pro předložený závěr nevymezují etapy.

*Městský úřad Kutná Hora, odbor životního prostředí, závazné stanovisko podle ustanovení §94j odst. 2 stavebního zákona a § 104 odst. 9 vodního zákona, v souladu s § 149 odst. 1 a 2 ke stavbám vedlejším souboru staveb ze dne 22.6.2020, č.j. MKH/064171/2020:*

- Stavba bude umístěna a provedena podle projektové dokumentace předložené vodoprávnímu úřadu: *III/0172 Opatovice, most ev.č. 0172-1* zpracovatel projektu: IM-PROJEKT, Inženýrské a mostní konstrukce, s.r.o., Ohrazenická 169, Pardubice - zodpovědný projektant Ing. Martin Vašák, autorizovaný technik pro mosty a inženýrské konstrukce, ČKAIT – 1002663; *vodohospodářské objekty přeložka vodovodu a přeložka dešťové kanalizace* – MJ-Projekt, Projektová činnost ve výstavbě - zodpovědný projektant Ing. Jiří Machovec, autorizovaný inženýr pro stavby vodního hospodářství, ČKAIT – 1001879, *vodohospodářské objekty výpust, bezpečnostní přepad*, Ing. Jan Vrba, projekce inženýrských staveb - zodpovědný projektant Ing. Jan Vrba, autorizovaný inženýr pro stavby vodního hospodářství, ČKAIT – 1004824 vypracovaná v říjnu 2018, č. zakázky: 2018644. Případné změny v projektové dokumentaci musí být nejprve projednány s vodoprávním úřadem.
- Stavebník prokazatelně a v dostatečném předstihu oznámí:
  - vodoprávnímu úřadu termín zahájení stavby. V oznámení bude uveden zhotovitel a jméno odpovědné osoby za provádění stavby.
- **Doba platnosti tohoto závazného stanoviska je 2 roky od jeho vydání.**
- Realizací záměru nesmí dojít ke znečištění podzemních a povrchových vod a ke zhoršení odtokových poměrů na předmětné lokalitě.
- Stavby, z nichž odtékají povrchové vody, vzniklé dopadem atmosférických srážek (dále jen „srážkové vody“) musí mít zajištěno vsakování nebo odvádění srážkových vod ze zastavěných ploch nebo zpevněných ploch, pokud se neplánuje jejich jiné využití. Přitom musí být řešeno přednostně jejich vsakování.
- **Před zahájením stavby bude vodoprávnímu úřadu předložen ke schválení havarijný plán pro předmětnou stavbu odsouhlasený správcem vodního toku (Povodí Labe, státní podnik).**
- Zahájení a ukončení prací bude oznámeno úsekovému technikovi Povodí Labe, státní podnik – PS Čáslav.
- Před zahájením zemních prací zajistí investor (stavbyvedoucí) v zájmovém území vytýčení všech podzemních inženýrských, telekomunikačních a energetických sítí u jejich provozovatelů a seznámí s jejich polohou pracovníky provádějící výkop.
- Bude dodrženo zákonné ochranné pásmo vodovodu pro veřejnou potřebu.
- Bude dodrženo prostorové uspořádání podzemních vedení, křížení bude provedeno kolmo a v chrániče.

- Výkopové práce v ochranných pásmech podzemních sítí budou prováděny ručně, bez použití mechanizace.
- Stavba přeložky vodovodu bude napojena na stávající vodovod až po jejím dokončení, provedení proplachu, dezinfekce a tlakových zkouškách potrubí.
- Napojení na stávající potrubí (zásah do stávajícího vodovodu) provede Vodohospodářská společnost (dále jen VHS) Vrchlice – Maleč, a.s., nebo s jejím souhlasem jiný zhotovitel s podmínkou, že manipulaci s vodovodní sítí provedou výhradně zaměstnanci VHS Vrchlice – Maleč, a.s.
- **Po celou dobu stavby bude zajištěna funkčnost vodovodu pro veřejnou potřebu.** Nezbytné odstávky v provozu vodovodu budou minimálně 20 dní předem projednány a odsouhlaseny odpovědným pracovníkem společnosti VHS Vrchlice – Maleč, a.s.
- Před ukončením zemních prací, před provedením zásypu výkopu v ochranném pásmu vodovodu bude provedena kontrola odpovědným pracovníkem společnosti VHS Vrchlice – Maleč, a.s. O provedené kontrole bude sepsán protokol, nebo proveden záznam do stavebního deníku.
- V případě, že nebude možné dodržet ochranné pásmo, bude věc projednána s odpovědným pracovníkem společnosti VHS Vrchlice – Maleč, a.s.
- Realizační dokumentace stavby bude předložena společnosti VHS Vrchlice – Maleč, a.s. k odsouhlasení, zahájení stavebních prací bude společnosti oznámeno písemně.
- Veškeré zásahy do stávající vodovodní a kanalizační sítě budou projednány a odsouhlaseny jejich vlastníkem, správcem a provozovatelem.
- **Před podáním žádosti o vydání kolaudačního souhlasu (kolaudačního rozhodnutí) příslušnému stavebnímu úřadu bude vodoprávnímu úřadu předložen ke schválení aktualizovaný manipulační řád odsouhlasený správcem vodního toku (Povodí Labe, státní podnik) spolu s posudkem o zařazení vodního díla do kategorie technickobezpečnostního dohledu „TBD“ s návrhem podmínek provádění TBD.**
- Bez kolaudačního souhlasu nebo kolaudačního rozhodnutí nesmí být stavba vodního díla trvale užívána. K žádosti o vydání kolaudačního souhlasu bude předloženo:
  - dokumentace geodetické části skutečného provedení stavby (u staveb podzemních sítí technického vybavení ještě před jejich zakrytím), ověřené odpovědným geodetem.
  - doklad o tom, že příslušnému obecnímu úřadu byly ohlášeny a doloženy změny týkající se obsahu technické mapy obce, pokud se stavby nachází na území obce, která vede technickou mapu obce a pro účely jejího vedení vydala obecně závaznou vyhlášku
  - zápis o odevzdání a převzetí stavby mezi stavebníkem a dodavatelem, pokud byl pořízen - popis a zdůvodnění provedených odchylek od stavebního povolení,
  - dokumentace skutečného provedení stavby (došlo-li k odchylkám proti stavebnímu povolení nebo ověřené projektové dokumentaci)
  - seznam pozemků, na kterých byla stavba skutečně realizována,
  - doklad o provedení předepsaných tlakových a těstnostních zkoušek,
  - certifikáty použitých materiálů a prohlášení o shodě vlastností použitých výrobků,
  - souhlas KHS Středočeského kraje, územní pracoviště Kutná Hora, s kolaudací stavby (vodovod)
  - souhlasné vyjádření VHS Vrchlice – Maleč, a.s. ke kolaudaci jako provozovatele vodovodu
  - souhlasné vyjádření Obce Opatovice I ke kolaudaci jako provozovatele dešťové kanalizace
  - souhlasné vyjádření společnosti Městské lesy a rybníky Kutná Hora spol. s r.o. jako nájemce Mlýnského rybníka
  - doklad o provedení kontroly stavby (protokoly, kopie zápisů ze stavebního deníku) a souhlas s kolaudací vydaný správcem nebo vlastníky stavbou dotčených sítí, komunikací atp. po dokončení stavby, pokud si to ve svém vyjádření vyhradili
  - sdělení vodoprávního úřadu, že nepodstatné odchylky, pokud k nějakým došlo, projedná při vydání kolaudačního souhlasu nebo kolaudačního rozhodnutí
- V dostatečném předstihu bude vodoprávnímu úřadu oznámeno provedení těchto fází rozestavěné stavby, ve kterých budou provedeny v součinnosti se speciálním stavebním úřadem **kontrolní prohlídky stavby:**

- před zahrnutím výpustného potrubí z požeráku
- výstavba bezpečnostního přelivu
- provádění tlakových a těsnostních zkoušek vodovodního a kanalizačního potrubí.

• **Vodoprávní úřad bude přizván k závěrečné kontrolní prohlídce stavby.**

*Obecní úřad Červené Janovice, stavební úřad závazné stanovisko podle ustanovení 94j odst. 2 ze dne 1.8.2019, č.j. 121/2019-2/Výst:*

- Před zahájením výkopových prací budou vytyčeny veškeré inženýrské sítě od svých správců a bude zajištěna ochrana před jejich případným poškozením.
- Při provádění stavby budou dodrženy podmínky vyjádření a stanovisek vlastníků dotčených pozemků, dotčených orgánů, správců a vlastníků inženýrských a komunikačních sítí.
- Architektonické a urbanistické podmínky pro umístění navrhovaných vedlejších staveb jsou dány charakterem stávajícího území s ohledem na maximální ochranu přírody, na minimální zásahy do veřejných komunikací a minimalizaci střetů s jinými stavbami.

*Obecní úřad Opatovice I, závazné stanovisko ze dne 6.4.2020, č.j. 3/2020 S:*

- Kácení bude probíhat v době vegetačního klidu a mimo dobu hnízdění ptactva, to je obvykle od 1. listopadu do 31. března.
- Náhradní výsadba dřevin se neukládá.

*Policie České republiky, KŘ Středočeského kraje, Územní odbor Kutná Hora, Dopravní inspektorát, stanovisko ze dne 2.7.2019, č.j. KRPS-179739-1/ČJ-2019-010506-JL:*

- na pozemní komunikaci bude vyznačeno vodorovné dopravní značení č V4 (Vodící čára);
- před hasičskou zbrojnicí bude délka čáry/přerušení volena 1,5/1,5 viz TP;
- stavba nebude prováděna v zimním období roku; během celé stavby budou okolní pozemní komunikace udržovány v čistém stavu a nebude docházet k jejímu znečištění stavebními stroji.

22. **Stavebník** ve lhůtě min. 30 dnů před zahájením stavebních prací **zažádá** silniční správní úřad Městský úřad Kutná Hora, odbor dopravy a silničního hospodářství o **povolení uzavírky silnice III/0172** a nařízení objízdné trasy v souladu s ustanoveními § 24 zákona o pozemních komunikacích.
23. **Stavebník**, resp. zhotovitel před zahájením stavebních prací **zažádá** silniční správní úřad Městský úřad Kutná Hora, odbor dopravy a silničního hospodářství o **stanovení přechodné úpravy provozu** na pozemních komunikacích během stavby podle ustanovení § 77 odst. 1, písm. c) zákona o silničním provozu. K žádosti je nutno předložit vyjádření Policie ČR, KŘ Policie Středočeského kraje, DI Kutná Hora (schválené DIO).
24. **Stavebník** v dostatečném časovém předstihu před kolaudací stavby **zažádá** silniční správní úřad Městský úřad Kutná Hora, odbor dopravy a silničního hospodářství o **stanovení místní úpravy provozu** na pozemních komunikacích během stavby podle ustanovení § 77 odst. 1, písm. c) zákona č. 361/2000 Sb., o provozu na pozemních komunikacích a o změnách některých zákonů (zákon o silničním provozu), ve znění pozdějších předpisů (dále jen „zákon o silničním provozu“). K žádosti je nutno předložit vyjádření Policie ČR, KŘ Policie Středočeského kraje, DI Kutná Hora.
25. **Stavebník oznámí** speciálnímu stavebnímu úřadu **fáze stavby kontrolních prohlídek stavby**:
- předání staveniště;
  - před zahrnutím výpustného potrubí z požeráku;
  - výstavba bezpečnostního přelivu;
  - provádění tlakových a těsnostních zkoušek vodovodního a kanalizačního potrubí;
  - ukončení stavby pro provedení závěrečné kontrolní prohlídky.
26. Dokončenou stavbu, popřípadě část stavby schopnou samostatného užívání, lze užívat dle § 119 stavebního zákona pouze na základě kolaudačního souhlasu nebo kolaudačního rozhodnutí. Žádost se podává na předepsaném formuláři. Pro vydání kolaudačního souhlasu stavebník zajistí mostní list, první hlavní mostní prohlídku, dokumentaci geodetické části skutečného provedení stavby, dokumentaci skutečného provedení stavby, přílohy uvedené v podmínkách tohoto stavebního povolení a další přílohy dle vyhlášky č. 503/2006 Sb., o podrobnější úpravě územního rozhodování, územního opatření a stavebního řádu, přílohy č. 12, část B.

Účastníci společného řízení dle § 94k písmene a) – d) stavebního zákona:

- Středočeský kraj, IČO 70891095, Zborovská 81, 150 00 Praha - jako stavebník,
- Obec Opatovice I, IČO 00640379, Opatovice I 35, 286 01 Opatovice I - jako obec, na jejímž území má být požadovaný stavební záměr uskutečněn a současně jako vlastník pozemku, na kterém má být požadovaný stavební záměr uskutečněn
- Zdenek Částka, nar. 6.7.1961, Opatovice I 30, 286 01 Opatovice I; Ing. Milan Urban, nar.: 15.1.1958, A. Chittussiho 941, 286 01 Čáslav; Ing. Miroslava Urbanová, nar.: 19.3.1960, Dusíkova 789, 286 01 Čáslav; Michal Skalák, nar.: 23.5.1985, Opatovice I 13, 286 01 Opatovice I; Petra Kadlecová, nar.: 1.8.1983, Opatovice I 50, 286 01 Opatovice I; Miluše Sedláčková, nar.: 22.12.1954, Opatovice I 79, 286 01 Opatovice I; Milan Říha, nar.: 10.3.1962, Opatovice I 33, 286 01 Opatovice I; Město Kutná Hora, IČO 00236195, Havlíčkovo náměstí 552, 284 01 Kutná Hora - jako vlastníci pozemků, na kterých má být požadovaný stavební záměr uskutečněn,
- vlastníci staveb technické infrastruktury: Obec Červené Janovice, IČO 00236047, Červené Janovice 102, 285 42 Červené Janovice; Obec Opatovice I, IČO 00640379, Opatovice I 35, 286 01 Opatovice I; ČEZ Distribuce, a. s., IČO 24729035, Teplická 874, 405 02 Děčín; CETIN a.s., IČO 04084063, Českomoravská 2510, 190 00 Praha

#### Odůvodnění:

Dne 27.4.2020 podal žadatel žádost o vydání společného povolení. Uvedeným dnem bylo zahájeno společné řízení. Protože žádost nebyla úplná a nebyla doložena všemi podklady a závaznými stanovisky potřebnými pro její řádné posouzení, byl žadatel dne 15.5.2020 vyzván k doplnění žádosti a řízení bylo přerušeno. Žádost byla doplněna dne 25.6.2020

Speciální stavební úřad oznámil zahájení společného řízení známým účastníkům řízení, veřejnosti a dotčeným orgánům. Současně podle ustanovení § 94m odst. 3 stavebního zákona upustil od ohledání na místě a ústního jednání, protože jsou mu dobře známy poměry v území a žádost poskytuje dostatečný podklad pro posouzení záměru, a stanovil, že ve lhůtě 15 dnů od doručení tohoto oznámení mohou účastníci řízení uplatnit své námítky a dotčené orgány svá závazná stanoviska. Vzhledem k ustanovení § 36 odst. 3 správního řádu, dle kterého mají účastníci řízení možnost před vydáním rozhodnutí ve věci vyjádřit se k jeho podkladům i ke způsobu jejich zjištění, popřípadě navrhnout jejich doplnění, speciální stavební úřad poskytl účastníkům řízení možnost k uplatnění tohoto práva, a to ve lhůtě do 5 dnů ode dne vypršení lhůty k uplatnění námitek účastníků řízení.

Okruh účastníků společného řízení byl zjištěn ve smyslu § 94k stavebního zákona, kdy speciální stavební úřad vycházel z podání stavebníka, z výpisu z katastru nemovitostí a zastavovací situace na podkladu katastrální mapy. Na základě těchto podkladů stanovil speciální stavební úřad okruh účastníků řízení tak, jak je uvedeno ve výroku tohoto rozhodnutí.

Účastníci společného řízení dle § 94k písmene e) stavebního zákona (vlastníci sousedních pozemků a staveb, jejichž vlastnické nebo jiné právo může být společným povolením přímo dotčeno):

Petr Hradec, Jiřina Hradecová, Českomoravská stavební spořitelna, a.s., Hypoteční banka, a.s.

K žádosti o vydání společného rozhodnutí byly doloženy doklady:

- Obecní úřad Červené Janovice, stavební úřad, závazné stanovisko ze dne 1.8.2019, č.j. 121/2019-2/Výst
- Městský úřad Kutná Hora, odbor regionálního rozvoje a územního plánování, závazné stanovisko ze dne 15.7.2019, č.j. MKH/065757/2019
- Obecní úřad Opatovice I, vyjádření ze dne 17.8.2019, č.j. 293/2019
- Obecní úřad Opatovice I, závazné stanovisko ze dne 6.4.2020, č.j. 3/2020 S
- Městský úřad Kutná Hora, odbor životního prostředí, sdělení ze dne 3.7.2019, č.j. MKH/065765/2019

- Městský úřad Kutná Hora, odbor životního prostředí, závazné stanovisko ze dne 20.2.2020, č.j. MKH/015580/2020
- Městský úřad Kutná Hora, odbor životního prostředí závazné stanovisko ze dne 11.10.2019, č.j. MKH/099825/2019
- Městský úřad Kutná Hora, odbor životního prostředí, rozhodnutí ze dne 1.11.2019, č.j. MKH/107698/2019
- Městský úřad Kutná Hora, odbor životního prostředí, závazné stanovisko ze dne 25.2.2020, č.j. MKH/020008/2020
- Městský úřad Kutná Hora, odbor životního prostředí, závazné stanovisko ze dne 22.6.2020, č.j. MKH/064171/2020
- Městský úřad Kutná Hora, Odbor památkové péče, školství a kultury, vyjádření ze dne 11.7.2019, č.j. MKH/065762/2019
- Archeologický ústav AV ČR, Praha, v.v.i., vyjádření ze dne 19.7.2019, č.j. ARUP-5812/2019
- Povodí Labe, státní podnik, stanovisko správce povodí ze dne 6.8.2019, č.j. PLa/2019/030638
- ČR – Hasičský záchranný sbor Stř. kraje, územní odbor Kutná Hora, závazné stanovisko ze dne 30.7.2019, č.j. Ev. č. KH – 2018 - 2/2019/PD
- Krajská hygienická stanice Stř. kraje, Pracoviště v Kutné Hoře, závazné stanovisko ze dne 31.7.2019, č.j. KHSSC 39855/2019
- Policie ČR DI Kutná Hora, stanovisko ze dne 2.7.2019, č.j. KRPS-179739-1/ČJ-2019-010506-JL
- Krajský úřad Středočeského kraje, Odbor dopravy, vyjádření ze dne 8.7.2019, č.j. 089508/2019/KUSK
- Krajský úřad Středočeského kraje, Odbor dopravy, vyjádření ze dne 31.7.2019, č.j. 097072/2019/KUSK-DOP/Nech
- Krajský úřad Středočeského kraje, Odbor životního prostředí a zemědělství, vyjádření ze dne 12.7.2019, č.j. 089435/2019/KUSK
- Ministerstvo obrany ČR, Sekce nakládání s majetkem odbor ochrany územních zájmů, závazné stanovisko ze dne 29.10.2018, spis. zn.: 7789/72943/2018-1150-OÚZ-PCE
- GridServices, s.r.o., vyjádření ze dne 13.8.2018, zn.: 5001773711
- ČEZ Distribuce, a.s., sdělení o existenci energ. zařízení ze dne 22.4.2020, zn.: 0101297318
- ČEZ Distribuce, a.s., souhlas s umístěním stavby ze dne 26.7.2019, zn.: 001104802255
- ČEZ ICT Services, a.s., sdělení o existenci komunikačního vedení ze dne 8.7.2019, zn.: 0700074608
- Telco Pro Services, a.s., sdělení o existenci komunikačního vedení ze dne 8.7.2019, zn.: 0200933912
- Vodohospodářská společnost Vrchlice-Maleč, a.s., vyjádření ze dne 30.7.2019, č.j. 0547/19/TPČ
- CETIN a.s., vyjádření o existenci sítě ze dne 17.7.2019, č.j. 684814/19
- Vodafone Czech Republic a.s., vyjádření ze dne 14.4.2020, zn.: 200414-1108161539
- T-Mobile Czech Republic a.s., vyjádření ze dne 14.4.2020, zn.: E16106/20
- Obecní úřad Opatovice I, vyjádření ze dne 28.8.2018, č.j. 360/2018
- Obecní úřad Opatovice I, vyjádření ze dne 17.8.2019, č.j. 315/2019
- Městské lesy a rybníky Kutná Hora spol. s r.o., vyjádření ze dne 17.4.2020, zn.: MLaRKH
- Obec Červené Janovice, vyjádření ze dne 24.4.2020
- Obec Červené Janovice, vyjádření ze dne 16.6.2020
- Obec Opatovice I, vyjádření ze dne 10.6.2020, č.j. 212/2020

Vypořádání s návrhy a námitkami účastníků:

- Účastníci neuplatnili návrhy a námitky.

Vypořádání s vyjádřeními účastníků k podkladům rozhodnutí:

- Podmínky vyjádření účastníků řízení byly zahrnuty do podmínek pro provedení stavby.

Speciální stavební úřad přezkoumal předloženou žádost z hledisek uvedených v § 94o stavebního zákona, projednal ji s účastníky řízení a dotčenými orgány a zjistil, že jejím uskutečněním nebo užíváním nejsou ohroženy zájmy chráněné stavebním zákonem, předpisy vydanými k jeho provedení a zvláštními předpisy. Umístění stavby je v souladu s politikou územního rozvoje a se schválenou územně plánovací dokumentací a je přípustné z hlediska uplatňování cílů a úkolů územního plánování, což při vydání závazného stanoviska ověřil orgán územního plánování dle ustanovení § 96b stavebního zákona. Projektová dokumentace stavby splňuje obecné požadavky na výstavbu.

V povolení stanovenými podmínkami je zabezpečena ochrana veřejných zájmů, ochrana majetku a zájmů účastníků řízení, plnění požadavků dotčených orgánů a vlastníků technické infrastruktury umístěné v prostoru stavby, dále dodržení obecných požadavků na výstavbu včetně požadavků na bezbariérové užívání stavby a technických norem.

Protože speciální stavební úřad v průběhu řízení neshledal důvody, které by bránily povolení stavebního záměru, rozhodl způsobem uvedeným ve výroku rozhodnutí, za použití ustanovení právních předpisů ve výroku uvedených.

#### **Poučení účastníků:**

Proti tomuto rozhodnutí lze podat odvolání do 15 dnů ode dne jeho doručení ke Krajskému úřadu Středočeského kraje, odboru dopravy, Zborovská 11, 150 21 Praha 5 podáním u zdejšího správního orgánu.

Odvolání se podává s potřebným počtem stejnopisů tak, aby jeden stejnopis zůstal správnímu orgánu a aby každý účastník dostal jeden stejnopis. Nepodá-li účastník potřebný počet stejnopisů, vyhotoví je správní orgán na náklady účastníka. Odvoláním lze napadnout výrokovou část rozhodnutí, jednotlivý výrok nebo jeho vedlejší ustanovení. Odvolání jen proti odůvodnění rozhodnutí je nepřípustné.

Speciální stavební úřad po dni nabytí právní moci výroku o umístění stavby doručí žadateli stejnopis písemného vyhotovení společného povolení opatřený doložkou právní moci spolu s ověřenou grafickou přílohou, stejnopis písemného vyhotovení společného povolení opatřený doložkou právní moci doručí také místně příslušnému obecnímu úřadu, pokud není stavebním úřadem, a jde-li o stavby podle § 15 nebo 16 stavebního zákona, také stavebnímu úřadu příslušnému k povolení stavby.

Speciální stavební úřad po dni nabytí právní moci výroku o povolení stavby zašle žadateli jedno vyhotovení ověřené projektové dokumentace a štítek obsahující identifikační údaje o povolené stavbě. Další vyhotovení ověřené projektové dokumentace zašle vlastníkově stavby, pokud není žadatelem. Žadatel je povinen štítek před zahájením stavby umístit na viditelném místě u vstupu na staveniště a ponechat jej tam až do dokončení stavby, případně do vydání kolaudačního souhlasu; rozsáhlé stavby se mohou označit jiným vhodným způsobem s uvedením údajů ze štítku.

Společné povolení má podle § 94p odst. 5 stavebního zákona platnost 2 roky. Stavba nesmí být zahájena, dokud rozhodnutí nenabude právní moci.

Kateřina Křížová  
referent pro silniční hospodářství

#### **Poplatek:**

Správní poplatek podle zákona č. 634/2004 Sb., o správních poplatcích je osvobozen.

**Obdrží:**

účastníci (dodejky)

IM-Projekt, inženýrské a mostní konstrukce, s.r.o., IDDS: 3dtbsqc

Zdenek Částka, Opatovice I č.p. 30, 286 01 Čáslav

Ing. Milan Urban, A. Chittussiho č.p. 941/2, 286 01 Čáslav-Nové Město

Ing. Miroslava Urbanová, Dusíkova č.p. 789/23, 286 01 Čáslav-Nové Město

Michal Skalák, Opatovice I č.p. 13, 286 01 Čáslav

Petra Kadlecová, Opatovice I č.p. 50, 286 01 Čáslav

Miluše Sedláčková, Opatovice I č.p. 79, 286 01 Čáslav

Obec Opatovice I, IDDS: imgby5p

Milan Říha, Opatovice I č.p. 33, 286 01 Čáslav

Město Kutná Hora, IDDS: b65bfx3

ČEZ Distribuce, a. s., IDDS: v95uqfy

CETIN a.s., IDDS: qa7425t

Obec Červené Janovice, IDDS: 3hxy25

Petr Hradec, Opatovice I č.p. 80, 286 01 Čáslav

Jiřina Hradecová, Opatovice I č.p. 80, 286 01 Čáslav

Českomoravská stavební spořitelna, a.s., IDDS: ukmj2

Hypoteční banka, a.s., IDDS: 5azegu5

dotčené správní úřady

Městský úřad Kutná Hora, odbor regionálního rozvoje a územního plánování

Obecní úřad Červené Janovice, stavební úřad, IDDS: 3hxy25

Obecní úřad Opatovice I, IDDS: imgby5p

Městský úřad Kutná Hora, odbor životního prostředí

Hasičský záchranný sbor Středočeského kraje, územní odbor Kutná Hora, IDDS: f3ahpz8

Krajská hygienická stanice Středočeského kraje se sídlem v Praze, územní pracoviště Kutná Hora, IDDS: hhcai8e

Krajské ředitelství Policie Středočeského kraje, Územní odbor Kutná Hora, Doprávní inspektorát, IDDS: 2dtai5u

Krajský úřad Středočeského kraje, odbor dopravy, IDDS: keebyyf

Ministerstvo obrany, Sekce nakládání s majetkem, odbor ochrany územních zájmů a státního odborného dozoru, IDDS: hjyaavk

ostatní

Vodohospodářská společnost Vrchlice - Maleč, a.s., IDDS: fyrgwx

"Městské lesy a rybníky Kutná Hora společnost s ručením omezeným" (spol. s r.o.), IDDS: qv75878

Povodí Labe, státní podnik, IDDS: dbyt8g2

Krajská správa a údržba silnic Středočeského kraje, příspěvková organizace, IDDS: a6ejgmx

# Doručenka datové zprávy

**Věc:** rozhodnutí - společné povolení (U+S)  
**ID zprávy:** 808511686  
**Datum a čas dodání:** 31.07.2020 v 12:05:41  
**Datum a čas doručení:** 10.08.2020 v 12:05:41

---

**Adresát:** IM-Projekt, inženýrské a mostní konstrukce, s.r.o., Vodní 970/1, 60200 Brno, CZ  
**ID schránky:** 3dtbsqc

---

**Zmocnění:** Nezádáno  
**Odstavec:** Nezádáno  
**Naše číslo jednací:** MKH/087038/2020  
**Naše spisová značka:** MKH/038004/2020/07  
**Vaše číslo jednací:** Nezádáno  
**Vaše spisová značka:** Nezádáno  
**K rukám:** Nezádáno  
**Do vlastních rukou:** Ano  
**Doručení fikcí zakázáno:** Ne

---

## Události zprávy:

**31.07.2020 v 12:05:41** EV0: Datová zpráva byla podána.  
**31.07.2020 v 12:05:41** EV5: Datová zpráva byla dodána do datové schránky příjemce. Je-li příjemcem datové zprávy orgán veřejné moci vystupující v postavení orgánu veřejné moci, byla datová zpráva tímto okamžikem doručena.  
**10.08.2020 v 12:05:41** EV2: Uplynulo 10 dnů od dodání datové zprávy do datové schránky příjemce, aniž by se do schránky přihlásila osoba, která má s ohledem na rozsah svého oprávnění přístup k dodanému dokumentu (dle § 17, odst. 4, zákona č. 300/2008 Sb., v platném znění). Zpráva byla označena jako doručená fikcí. Byl-li příjemcem datové zprávy orgán veřejné moci nevystupující v postavení orgánu veřejné moci, byla datová zpráva doručena tímto okamžikem.  
**12.08.2020 v 13:45:24** EV12: Přihlásila se pověřená osoba s právem přístupu ke zprávě ve smyslu § 8, odst. 6 zákona č. 300/2008 Sb., v platném znění. Datová zpráva je nyní doručena. Případné dřívější datum doručení fikcí nebo doručení dodáním do schránky orgánu veřejné moci není dotčeno.

---



**MĚSTSKÝ ÚŘAD KUTNÁ HORA**  
Havlíčkovo náměstí 552/1, 284 01 Kutná Hora, IČ: 00236195  
**odbor dopravy a silničního hospodářství**  
sídlo odboru: Radnická 178, Kutná Hora  
tel.: 327 710 111\*, ID DS: b65bfx3, mu.kutnahora.cz

SPIS. ZN.: MKH/038004/2020/08  
Č.J.: MKH/107656/2020  
VYŘIZUJE: Kateřina Křížová  
TEL.: 327 710 303  
E-MAIL: podatelna@mu.kutnahora.cz

Středočeský kraj  
Zborovská 81  
150 00 Praha

DATUM: 2.9.2020

## SDĚLENÍ

Městský úřad Kutná Hora, odbor dopravy a silničního hospodářství, jako příslušný správní orgán Vám sděluje, že společné rozhodnutí na stavbu III/0172 Opatovice, most ev.č. 0172-1 na pozemcích st. p. 42, 43, 44, 50, 89, parc. č. 37, 38/2, 38/3, 69, 597, 615/7, 615/10, 806/3, 841/8, p. p. k. 841/1 v katastrálním území Opatovice I spis.zn. MKH/038004/2020/07 (č.j. MKH/087038/2020) ze dne 29.7.2020

### n a b y l o   p r á v n í   m o c i

ve smyslu ustanovení § 73 odst. 1 zákona č. 500/2004 Sb., správní řád, ve znění pozdějších předpisů  
dne 1.9.2020 a je vykonatelné.

MĚSTSKÝ ÚŘAD KUTNÁ HORA  
odbor dopravy  
a silničního hospodářství  
- 1 -

  
**Kateřina Křížová**  
referent pro silniční hospodářství

### Obdrží:

IM-Projekt, inženýrské a mostní konstrukce, s.r.o., IDDS: 3dtbsqc

Příloha: schválená PD, štítek